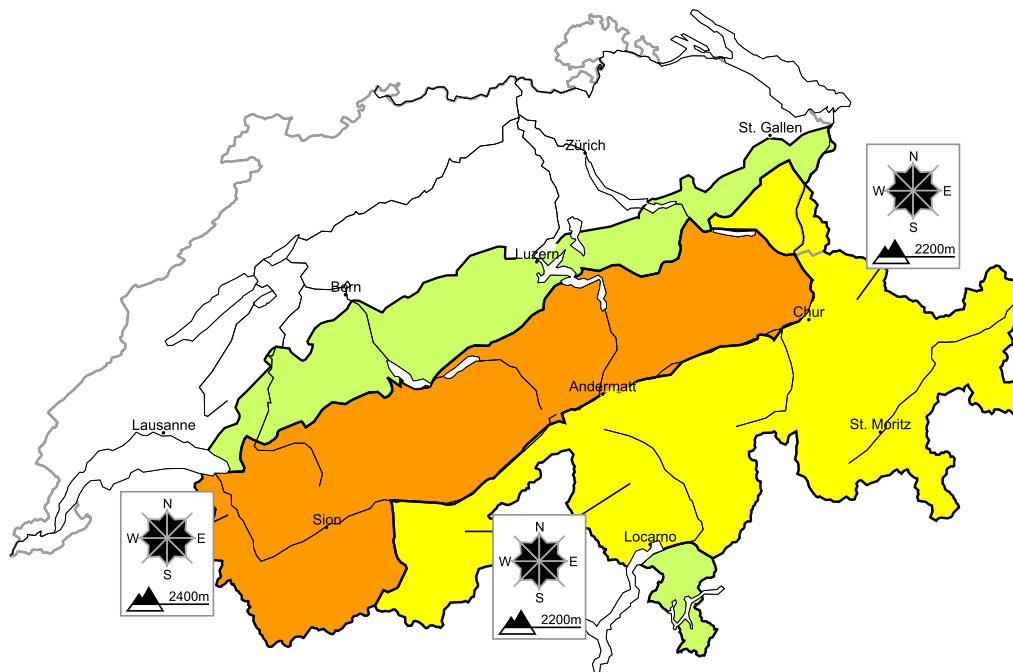


In quota in alcuni punti marcato pericolo di valanghe

Edizione: 19.12.2014, 08:00 / Prossimo aggiornamento: 19.12.2014, 17:00

Pericolo valanghe

aggiornato al 19.12.2014, 08:00



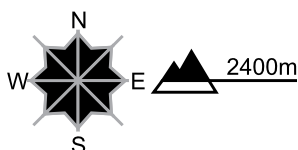
regione A

Marcato, grado 3



Neve fresca e ventata

Punti pericolosi



Descrizione del pericolo

La neve fresca e la neve ventata poggiano su una sfavorevole superficie del manto di neve vecchia in quota. Già un singolo appassionato di sport invernali può provocare il distacco di valanghe. Queste ultime possono a livello isolato raggiungere dimensioni medie. Le attività sportive fuoripista richiedono esperienza nella valutazione del pericolo di valanghe.

Valanghe bagnate

Al di sotto dei 2200 m circa sono possibili isolate colate bagnate.

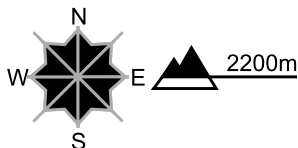
regione B

Moderato, grado 2



Neve ventata, neve vecchia

Punti pericolosi



Descrizione del pericolo

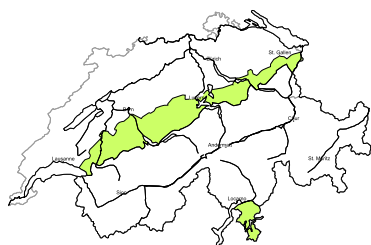
I nuovi e i vecchi accumuli di neve ventata sono in parte instabili. Essi si trovano soprattutto nelle conche, nei canali e dietro ai cambi di pendenza. Le valanghe sono per lo più solo di piccole dimensioni. Si consiglia una prudente scelta dell'itinerario.

Valanghe bagnate

Al di sotto dei 2200 m circa sono possibili isolate colate bagnate.

regione C

Debole, grado 1



Valanghe bagnate

Sono possibili a livello isolato colate bagnate. Attenzione soprattutto sui pendii estremamente ripidi. Già una valanga di piccole dimensioni può provocare il trascinarsi e la caduta dell'appassionato di sport invernali.

Manto nevoso e meteo

aggiornato al 18.12.2014, 17:00

Manto nevoso

Soprattutto in alta quota, la neve fresca e ventata è instabile. Nella parte superficiale del manto di neve vecchia sono inoltre presenti strati di neve a debole coesione con cristalli sfaccettati. Il distacco di una valanga può essere provocato proprio sollecitando questi strati fragili. Gli strati più profondi del manto sono generalmente ben consolidati. Tuttavia, soprattutto sui pendii scarsamente innevati esposti a nord al di sopra dei 2600 m circa, anche questi strati basali sono in parte formati da neve debolmente coesa con cristalli sfaccettati.

Retrospezione meteo di giovedì, 18.12.2014

Nella notte fra mercoledì e giovedì ha nevicato. Dopo una breve pausa, nel corso della giornata sono iniziate nuove precipitazioni a partire dalle regioni occidentali. Il limite delle nevicate è salito da 1000 m circa fino a 2400 m circa.

Neve fresca

Al di sopra dei 2500 m circa, da mercoledì sera a giovedì sera sono cadute le seguenti quantità di neve:

- Versante nordalpino, nord del Vallese, Basso Vallese: in molti punti dai 15 ai 30 cm
- Dal restante Vallese alla regione del Gottardo sino al nord dei Grigioni: dai 5 ai 15 cm
- Più a sud: meno o nessuna nevicata

Temperatura

Temperature sul mezzogiorno a 2000 m:

- +4 °C nelle regioni occidentali e meridionali
- +2 °C nelle regioni orientali

Vento

Da debole a moderato, sul versante nordalpino a tratti forte, proveniente da ovest a nord ovest

Previsioni meteo sino a venerdì, 19.12.2014

Venerdì il tempo in montagna sarà inizialmente per lo più soleggiato. Nel pomeriggio la nuvolosità aumenterà a partire dalle regioni nord occidentali.

Neve fresca

Nella notte tra giovedì e venerdì, nelle regioni orientali cadranno pochi centimetri di neve al di sopra dei 2200 m circa.

Temperatura

Temperature sul mezzogiorno a 2000 m:

- +2 °C nelle regioni settentrionali
- +5 °C nelle regioni meridionali

Vento

Nelle regioni settentrionali e in alta montagna da forte a tempestoso, altrimenti moderato, proveniente da ovest a nord ovest.

Tendenza sino a domenica, 21.12.2014

Sabato

Nella notte fra venerdì e sabato ci saranno deboli nevicate soprattutto sul versante nordalpino centrale e orientale. Il limite delle nevicate scenderà dai 2000 m circa ai 1200 m. Nel corso della giornata cadrà ancora un po' di neve nelle regioni orientali, mentre in quelle occidentali sono previste schiarite. Nelle regioni meridionali il cielo sarà generalmente soleggiato. Il pericolo di valanghe asciutte non subirà variazioni di rilievo. Il pericolo di valanghe umide diminuirà.

Domenica

Nel Vallese e nelle regioni meridionali il tempo sarà piuttosto soleggiato, mentre altrove si avranno schiarite a partire da ovest. Il pericolo di valanghe diminuirà lentamente.

Bollettino valanghe attuale

Internet www.slf.ch
App White Risk
(iPhone, Android)

Messaggio ai previsori

(Distacchi di valanghe? Bollettino sbagliato?)
Questionario www.slf.ch
E-Mail lwp@slf.ch
Numero di telefono gratuito 0800 800 187

Altri servizi della confederazione

MeteoSvizzera (meteo) / www.meteosvizzera.admin.ch –
Bollettino meteo alpino: tel. 0900 162 138 (CHF 1.20/min. in tedesco)
UFAM (piene, incendio di boschi) / www.bafu.admin.ch
SED (terremoti) / www.seismo.ethz.ch

