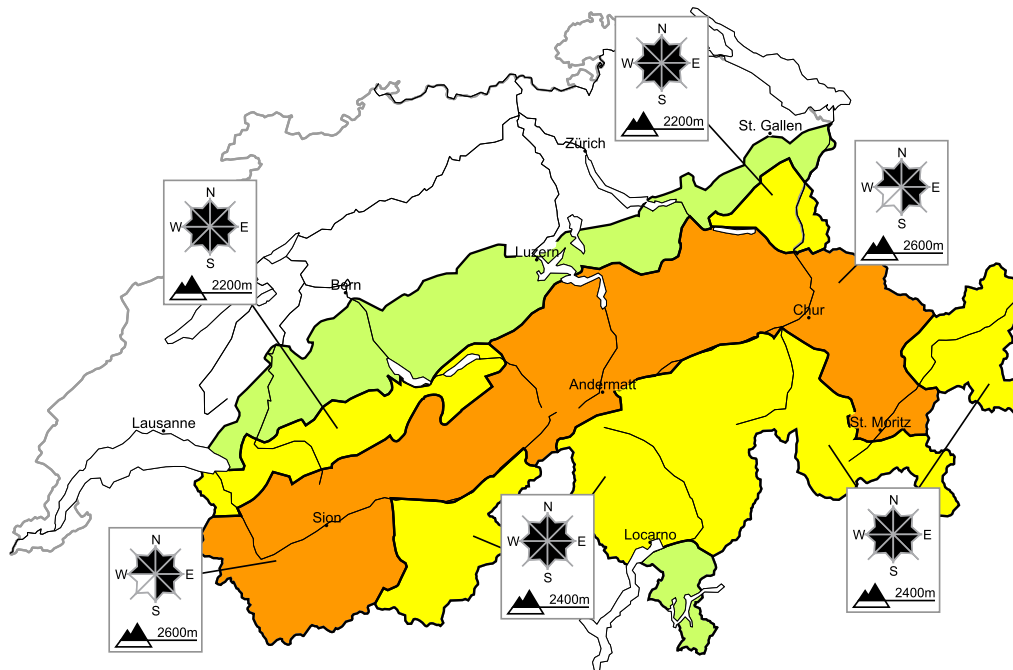


In quota in alcuni punti marcato pericolo di valanghe

Edizione: 21.12.2014, 08:00 / Prossimo aggiornamento: 21.12.2014, 17:00

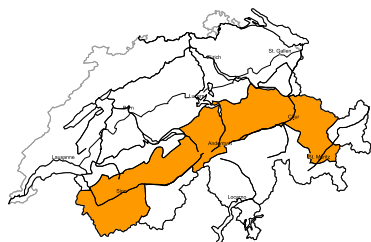
Pericolo valanghe

aggiornato al 21.12.2014, 08:00



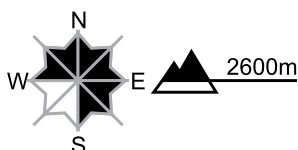
regione A

Marcato, grado 3



Neve ventata, neve vecchia

Punti pericolosi



Descrizione del pericolo

I nuovi e i vecchi accumuli di neve ventata poggiano su una sfavorevole superficie del manto di neve vecchia in quota. I rumori di "whum" e la formazione di fessure quando si calpesta la coltre di neve sono campanelli di allarme che rimandano a questo pericolo. Già un singolo appassionato di sport invernali può provocare il distacco di valanghe. Queste ultime possono a livello isolato raggiungere dimensioni medie. Le attività sportive fuoripista richiedono esperienza nella valutazione del pericolo di valanghe.

Scala del pericolo

1 debole

2 moderato

3 marcato

4 forte

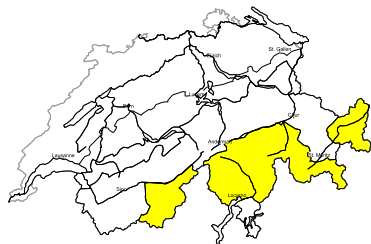
5 molto forte



WSL Istituto per lo studio della neve e delle valanghe SLF
www.slf.ch

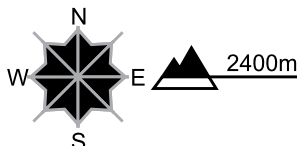
regione B

Moderato, grado 2



Neve ventata, neve vecchia

Punti pericolosi

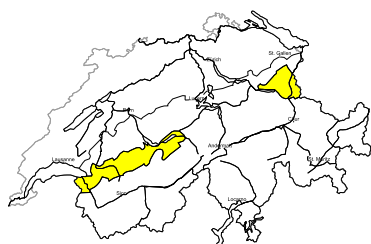


Descrizione del pericolo

I nuovi e i vecchi accumuli di neve ventata poggiano su una sfavorevole superficie del manto di neve vecchia in quota. Essi sono situati soprattutto nelle conche, nei canali e dietro ai cambi di pendenza. Le valanghe sono per lo più solo di piccole dimensioni. È importante una prudente scelta dell'itinerario.

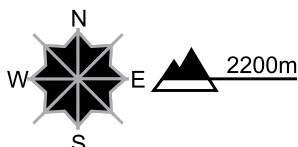
regione C

Moderato, grado 2



Neve ventata, neve vecchia

Punti pericolosi

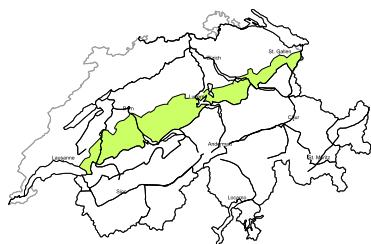


Descrizione del pericolo

I nuovi e i vecchi accumuli di neve ventata sono in parte instabili. Le valanghe sono per lo più di piccole dimensioni. I punti pericolosi aumenteranno con l'altitudine. Si consiglia una prudente scelta dell'itinerario.

regione D

Debole, grado 1

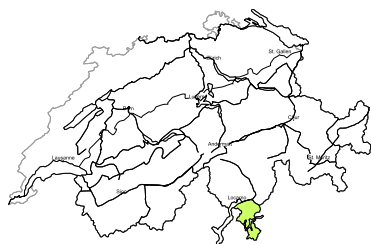


Neve ventata

Gli accumuli di neve ventata di piccole dimensioni sono in parte instabili soprattutto sui pendii molto ripidi ombreggiati e in quota. Attenzione soprattutto sui pendii estremamente ripidi. Già una valanga di piccole dimensioni può provocare il trascinarsi e la caduta dell'appassionato di sport invernali.

regione E

Debole, grado 1



Situazione favorevole

Isolati punti pericolosi si trovano soprattutto sui pendii ombreggiati ripidi estremi.

Manto nevoso e meteo

aggiornato al 20.12.2014, 17:00

Manto nevoso

Soprattutto al di sopra dei 2400 m circa, la neve fresca e ventata della scorsa settimana poggia su strati di neve vecchia scarsamente coesa a cristalli sfaccettati. Il distacco di una valanga può essere provocato proprio sollecitando questi strati. Questi punti pericolosi sono difficili da individuare. Gli strati più profondi del manto sono generalmente ben consolidati. Tuttavia, soprattutto sui pendii scarsamente innevati esposti a nord al di sopra dei 2600 m circa, anche questi strati basali sono in parte formati da neve debolmente coesa con cristalli sfaccettati.

Retrospezione meteo di sabato, 20.12.2014

Nella notte il tempo nelle regioni settentrionali è stato molto nuvoloso, con neviccate a tratti. Il limite delle neviccate è sceso intorno ai 1500 m. Nel corso della giornata, sul versante nordalpino il tempo è stato variamente nuvoloso, mentre nelle regioni alpine interne e in quelle meridionali è stato per lo più soleggiato.

Neve fresca

Nella notte tra venerdì e sabato, al di sopra dei 2000 m sono cadute le seguenti quantità di neve:

- Versante nordalpino: dai 5 ai 20 cm
- Basso Vallese e Prettigovia: dai 5 ai 10 cm
- Altrove meno o tempo asciutto

Temperatura

Sul mezzogiorno a 2000 m di -2 °C nelle regioni settentrionali e orientali e di +2 °C in quelle meridionali

Vento

Moderato, specialmente in alta montagna forte, proveniente da ovest a nord ovest

Previsioni meteo sino a domenica, 21.12.2014

Nella notte, sul versante nordalpino orientale e nel nord dei Grigioni nevierà a tratti fino a bassa quota. Nel corso della giornata, sul versante nordalpino il tempo sarà parzialmente nuvoloso, altrimenti piuttosto soleggiato.

Neve fresca

Versante nordalpino centrale e orientale, nord dei Grigioni, Samnaun: fino a 5 cm, altrimenti asciutto

Temperatura

Sul mezzogiorno a 2000 m compresa tra -2 °C nelle regioni occidentali e meridionali e -5 °C in quelle orientali

Vento

Da moderato a forte, proveniente da ovest a nord ovest; nelle regioni meridionali moderato, proveniente da nord

Tendenza sino a martedì, 23.12.2014

In entrambi i giorni il tempo sarà per lo più soleggiato. La soglia dello zero termico salirà notevolmente e martedì si collocherà intorno ai 3000 m. Il pericolo di valanghe asciutte diminuirà lentamente. Soprattutto dai pendii ripidi estremi soleggiati sono previste colate umide.