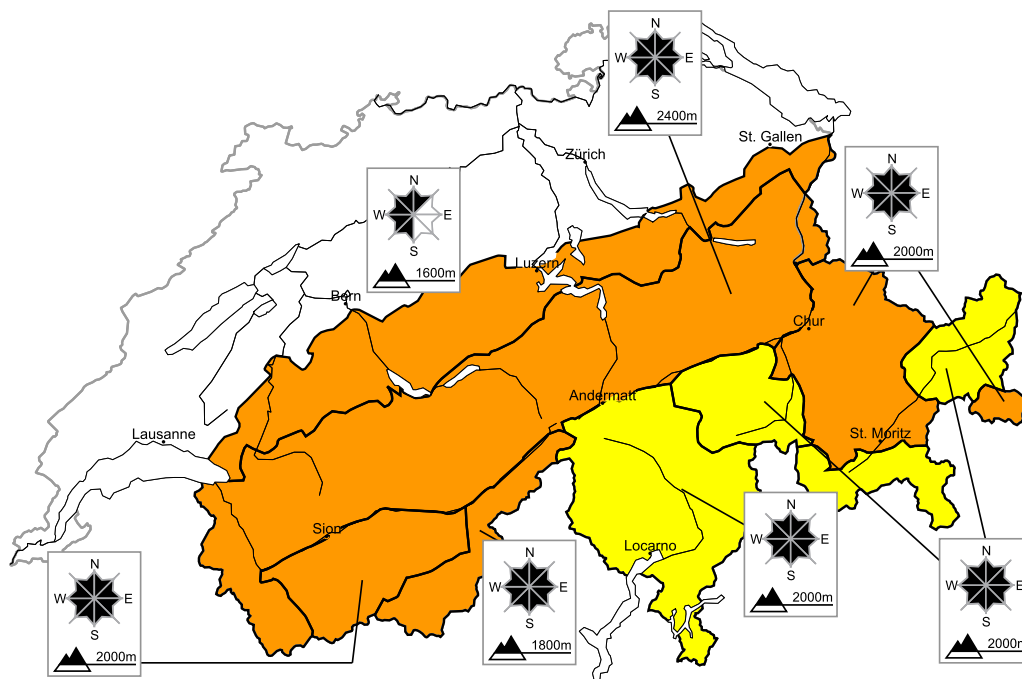


In molti punti marcato pericolo di valanghe

Edizione: 7.2.2015, 08:00 / Prossimo aggiornamento: 7.2.2015, 17:00

Pericolo valanghe

aggiornato al 7.2.2015, 08:00



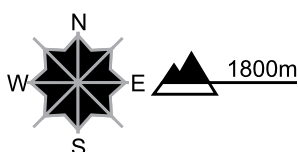
regione A

Marcato, grado 3



Neve fresca e ventata

Punti pericolosi



Descrizione del pericolo

La neve fresca degli ultimi due giorni rappresenta la principale fonte di pericolo. Già un singolo appassionato di sport invernali può molto facilmente provocare il distacco di valanghe, anche di dimensioni pericolosamente grandi. Distacchi a distanza sono possibili. Sono possibili valanghe spontanee. Per le attività sportive invernali al di fuori delle piste assicurate, le condizioni sono critiche.

Scala del pericolo

1 debole

2 moderato

3 marcato

4 forte

5 molto forte



WSL Istituto per lo studio della
neve e delle valanghe SLF
www.slf.ch

regione B

Marcato, grado 3



Neve vecchia, neve ventata

Punti pericolosi



Descrizione del pericolo

Le valanghe possono subire un distacco nel debole manto di neve vecchia soprattutto nelle zone escursionistiche poco frequentate. I rumori di "whum" e la formazione di fessure quando si calpesta la coltre di neve sono campanelli di allarme che rimandano a questo pericolo. Le valanghe possono, a livello isolato, raggiungere dimensioni medie. Distacchi a distanza sono possibili.

Con il vento proveniente da est si sono formati accumuli di neve ventata instabili. Questi ultimi devono essere valutati con attenzione. Il numero e le dimensioni dei punti pericolosi aumenteranno con l'altitudine.

Le escursioni e le discese fuori pista richiedono esperienza nella valutazione del pericolo di valanghe e attenzione.

Valanghe da reptazione

Prättigau: Sulle scarpate e sui pendii erbosi, sono possibili valanghe da reptazione di piccole e medie dimensioni, specialmente alle quote di bassa e media montagna. Attenzione in caso di fenditure da slittamento.

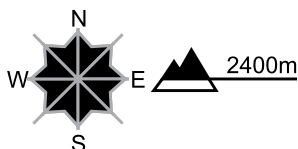
regione C

Marcato, grado 3



Neve ventata, neve vecchia

Punti pericolosi



Descrizione del pericolo

In quota si sono formati accumuli di neve ventata instabili. Questi ultimi possono subire un distacco in seguito al passaggio di un singolo appassionato di sport invernali. Il numero e le dimensioni dei punti pericolosi aumenteranno con l'altitudine. Inoltre, le valanghe possono subire un distacco a livello isolato negli strati più profondi del manto nevoso. Ciò specialmente nelle zone di passaggio da poca a molta neve. Le escursioni con gli sci e le racchette da neve, così come le discese fuori pista richiedono esperienza nella valutazione del pericolo di valanghe.

Valanghe da reptazione

Versante nordalpino: Sulle scarpate e sui pendii erbosi, sono possibili valanghe da reptazione di piccole e medie dimensioni, specialmente alle quote di bassa e media montagna. Attenzione in caso di fenditure da slittamento.

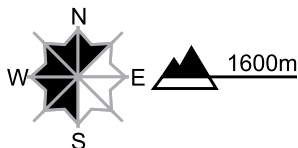
regione D

Marcato, grado 3



Neve ventata

Punti pericolosi



Descrizione del pericolo

Con il vento a tratti forte si sono formati accumuli di neve ventata facilmente distaccabili. Questi ultimi dovrebbero essere aggirati sui pendii ripidi. Le escursioni con gli sci e le racchette da neve, così come le discese fuori pista richiedono esperienza nella valutazione del pericolo di valanghe e una prudente scelta dell'itinerario.

Valanghe da reptazione

Sulle scarpate e sui pendii erbosi, sono possibili valanghe da reptazione di piccole e medie dimensioni. Attenzione in caso di fenditure da slittamento.

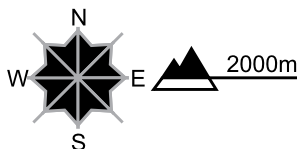
regione E

Moderato, grado 2



Neve vecchia, neve ventata

Punti pericolosi



Descrizione del pericolo

Le valanghe possono subire un distacco a livello isolato nel debole manto di neve vecchia. I punti pericolosi sono piuttosto rari ma difficili da individuare. Con il vento proveniente da est si sono formati accumuli di neve ventata instabili. Questi ultimi devono essere valutati con attenzione. Il numero e le dimensioni dei punti pericolosi aumenteranno con l'altitudine. Le escursioni e le discese fuori pista richiedono esperienza nella valutazione del pericolo di valanghe e una prudente scelta dell'itinerario.

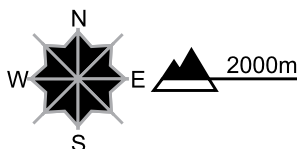
regione F

Moderato, grado 2



Neve ventata

Punti pericolosi



Descrizione del pericolo

I nuovi accumuli di neve ventata sono per lo più piccoli ma possono facilmente subire un distacco. Il numero e le dimensioni dei punti pericolosi aumenteranno con l'altitudine. Si raccomanda una prudente scelta dell'itinerario.

Manto nevoso e meteo

aggiornato al 6.2.2015, 17:00

Manto nevoso

Negli ultimi due giorni specialmente nel Giura e sulle Prealpi, ma oggi (venerdì) anche a quote più alte sulle Alpi si sono formati con la bise forte accumuli di neve ventata che possono facilmente distaccarsi.

Gli spessi strati di neve dell'ultima settimana, che si stanno lentamente assestando e consolidando, poggiano tuttavia in alcune regioni su brina superficiale o altri strati fragili di neve vecchia. Specialmente nel sud del Vallese e nel nord e centro dei Grigioni le valanghe possono interessare il debole manto di neve vecchia. Sul versante nordalpino la copertura degli strati fragili è generalmente così spessa che le valanghe possono subire un distacco solamente nei punti scarsamente innevati a fronte di un sovraccarico per lo più forte. Sul versante sudalpino la struttura del manto nevoso è per lo più favorevole.

Retrospectiva meteo di venerdì, 6.2.2015

Al di sopra della nebbia alta, a 200 m circa il tempo è stato parzialmente soleggiato. Nella parte meridionale dell'Alto Vallese e nel Ticino occidentale il cielo è stato per lo più nuvoloso con nevicate in attenuazione.

Neve fresca

Da mercoledì sera sono cadute le seguenti quantità di neve:

- Zermatt, Saas Fee e zona del Sempione sud: dai 30 ai 50 cm
- Restante Alto Vallese, Ticino occidentale, regione del Bernina: dai 10 ai 20 cm

Temperatura

Sul mezzogiorno a 2000 m di -2 °C

Vento

- Alpi: da moderato a forte, proveniente dai quadranti orientali
- Prealpi e Giura: bise forte

Previsioni meteo sino a sabato, 7.2.2015

In montagna il tempo sarà per lo più soleggiato.

Neve fresca

-

Temperatura

Sul mezzogiorno a 2000 m di -2 °C

Vento

- Alpi: da debole a moderato, proveniente da est
- Prealpi e Giura: bise da moderata a forte

Tendenza sino a lunedì, 9.2.2015

Domenica e lunedì il tempo nelle regioni occidentali e meridionali sarà per lo più soleggiato. Nelle regioni nord orientali il cielo sarà coperto e ci saranno deboli nevicate. Le temperature diminuiranno notevolmente e il vento proveniente da nord sarà da forte a tempestoso. Nelle regioni settentrionali la situazione valanghiva non subirà variazioni degne di nota. Nelle regioni meridionali, il pericolo di valanghe aumenterà leggermente con la neve fresca ventata.