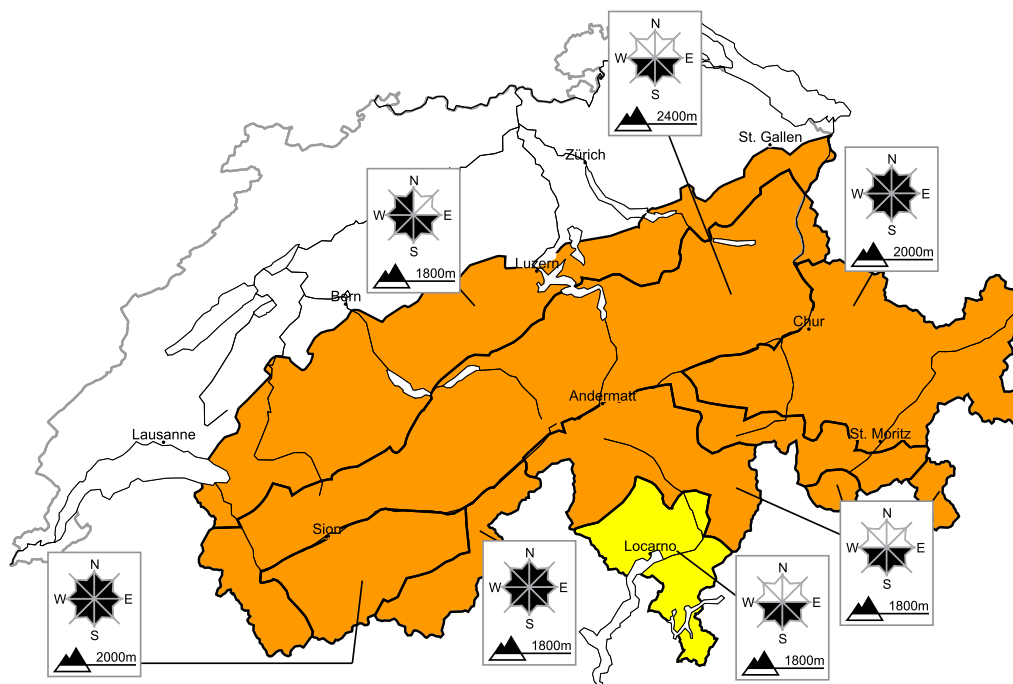


In molti punti marcato pericolo di valanghe. La neve ventata deve essere evitata

Edizione: 8.2.2015, 08:00 / Prossimo aggiornamento: 8.2.2015, 17:00

Pericolo valanghe

aggiornato al 8.2.2015, 08:00



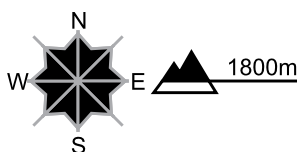
regione A

Marcato, grado 3



Neve fresca e ventata

Punti pericolosi



Descrizione del pericolo

La neve fresca e la neve ventata non si sono ben legate con la neve vecchia. Già un singolo appassionato di sport invernali può facilmente provocare il distacco di valanghe, anche di medie dimensioni. Sono possibili valanghe spontanee. Per le attività sportive invernali al di fuori delle piste assicurate, le condizioni sono insidiose.

Scala del pericolo

1 debole

2 moderato

3 marcato

4 forte

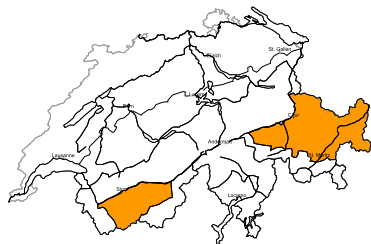
5 molto forte



WSL Istituto per lo studio della neve e delle valanghe SLF
www.slf.ch

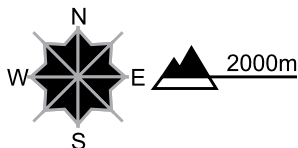
regione B

Marcato, grado 3



Neve vecchia, neve ventata

Punti pericolosi



Descrizione del pericolo

Le valanghe possono subire un distacco nel debole manto di neve vecchia soprattutto nelle zone escursionistiche poco frequentate. I rumori di "whum" e la formazione di fessure quando si calpesta la coltre di neve sono campanelli di allarme che rimandano a questo pericolo. Le valanghe possono, a livello isolato, raggiungere dimensioni medie.

Con il vento a tratti tempestoso si formeranno accumuli di neve ventata instabili. Ciò soprattutto al di sopra dei 2500 m circa. Gli accumuli di neve ventata di più recente formazione dovrebbero se possibile essere evitati.

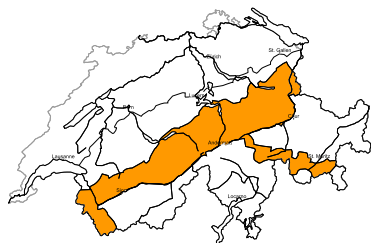
Le escursioni e le discese fuori pista richiedono esperienza nella valutazione del pericolo di valanghe e attenzione.

Valanghe da reptazione

Prättigau: Sulle scarpate e sui pendii erbosi, sono possibili valanghe da reptazione di piccole e medie dimensioni, specialmente alle quote di bassa e media montagna. Attenzione in caso di fenditure da slittamento.

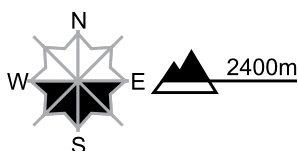
regione C

Marcato, grado 3



Neve ventata, neve vecchia

Punti pericolosi



Descrizione del pericolo

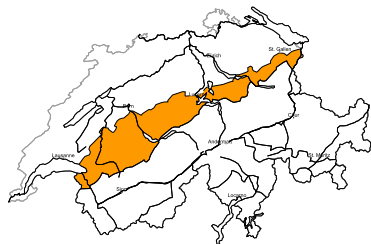
In quota si formeranno accumuli di neve ventata instabili. Questi ultimi possono subire un distacco in seguito al passaggio di un singolo appassionato di sport invernali. Inoltre, le valanghe possono subire un distacco a livello isolato negli strati più profondi del manto nevoso. Le escursioni con gli sci e le racchette da neve, così come le discese fuori pista richiedono esperienza nella valutazione del pericolo di valanghe.

Valanghe da reptazione

A nord di una linea Rodano - Reno come pure Basso Vallese: Sulle scarpate e sui pendii erbosi, sono possibili valanghe da reptazione di piccole e medie dimensioni, specialmente alle quote di bassa e media montagna. Attenzione in caso di fenditure da slittamento.

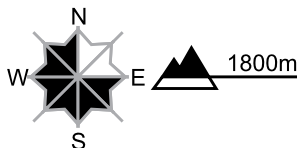
regione D

Marcato, grado 3



Neve ventata, neve vecchia

Punti pericolosi



Descrizione del pericolo

Con il vento a tratti forte si formeranno accumuli di neve ventata facilmente distaccabili. Questi ultimi dovrebbero essere aggirati sui pendii ripidi. Inoltre, le valanghe possono subire un distacco a livello isolato negli strati più profondi del manto nevoso. Le escursioni con gli sci e le racchette da neve, così come le discese fuori pista richiedono esperienza nella valutazione del pericolo di valanghe e una prudente scelta dell'itinerario.

Valanghe da reptazione

Sulle scarpate e sui pendii erbosi, sono possibili valanghe da reptazione di piccole e medie dimensioni. Attenzione in caso di fenditure da slittamento.

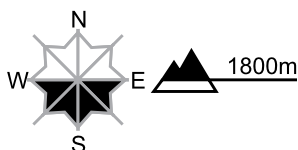
regione E

Marcato, grado 3



Neve ventata

Punti pericolosi



Descrizione del pericolo

Con il vento proveniente da nord si formeranno accumuli di neve ventata facilmente distaccabili. Questi ultimi dovrebbero essere aggirati sui pendii ripidi. Le escursioni con gli sci e le racchette da neve, così come le discese fuori pista richiedono esperienza nella valutazione del pericolo di valanghe e una prudente scelta dell'itinerario.

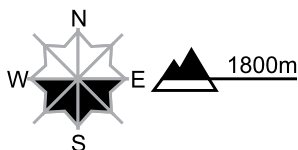
regione F

Moderato, grado 2



Neve ventata

Punti pericolosi



Descrizione del pericolo

Con il vento proveniente da nord si formeranno accumuli di neve ventata facilmente distaccabili. Questi ultimi sono piccoli. Essi dovrebbero essere valutati con attenzione. Le escursioni con gli sci e le racchette da neve, così come le discese fuori pista richiedono una prudente scelta dell'itinerario.

Manto nevoso e meteo

aggiornato al 7.2.2015, 17:00

Manto nevoso

Con il vento forte, soprattutto sui versanti sottocresta e in quota si formeranno accumuli di neve ventata instabili. Nella regione di Zermatt, Saas Fee e Sempione la neve fresca e ventata è in alcuni casi ancora debolmente legata con la neve vecchia e risulta instabile.

Gli spessi strati di neve dell'ultima settimana, che stanno continuando ad assestarsi e a consolidarsi, poggiano tuttavia in alcune regioni su brina superficiale o altri strati fragili. Specialmente nel sud del Vallese e nel nord e centro dei Grigioni le valanghe possono interessare il debole manto di neve vecchia. Sul versante nordalpino la copertura degli strati fragili è generalmente così spessa che le valanghe possono subire un distacco solamente nei punti scarsamente innevati a fronte di un sovraccarico per lo più forte. Sul versante sudalpino la struttura del manto nevoso è per lo più favorevole.

Retrospezione meteo di sabato, 7.2.2015

Fino a una fascia compresa fra i 1500 e i 1800 m, su entrambi i versanti delle Alpi e anche nelle valli alpine c'è stata una fitta nebbia alta, sopra alla quale il cielo è stato soleggiato.

Neve fresca

-

Temperatura

Sul mezzogiorno a 2000 m compresa tra -2 °C nelle regioni settentrionali e -5 °C in quelle meridionali

Vento

- Nella notte, soprattutto sulla cresta settentrionale delle Alpi e nel Giura da moderato a forte, proveniente da sud est a est
- Nel corso della giornata in parte forte sulle Prealpi settentrionali, altrimenti da debole a moderato, proveniente da est a nord est

Previsioni meteo sino a domenica, 8.2.2015

Nelle regioni nord orientali il cielo sarà nuvoloso con deboli neviccate, mentre in quelle occidentali e meridionali il tempo sarà soleggiato.

Neve fresca

Versante nordalpino centrale e orientale, nord e centro dei Grigioni: pochi centimetri

Temperatura

Sul mezzogiorno a 2000 m compresa tra -8 °C nelle regioni occidentali e meridionali e -12 °C in quelle nord orientali

Vento

- Al di sopra dei 2500 m circa e sul versante sudalpino anche a quote più basse: da forte a tempestoso, proveniente da nord
- Prealpi occidentali e Giura: bise da moderata a forte

Tendenza sino a martedì, 10.2.2015

Lunedì

Nelle regioni occidentali e meridionali il tempo sarà piuttosto soleggiato, in quelle nord orientali parzialmente nuvoloso con ulteriori deboli neviccate. Il vento proveniente da nord si attenuerà leggermente. Il pericolo di valanghe non subirà variazioni degne di rilievo.

Martedì

Il tempo sarà soleggiato, con temperature nuovamente più miti e vento in netta attenuazione. Il pericolo di valanghe diminuirà lentamente.