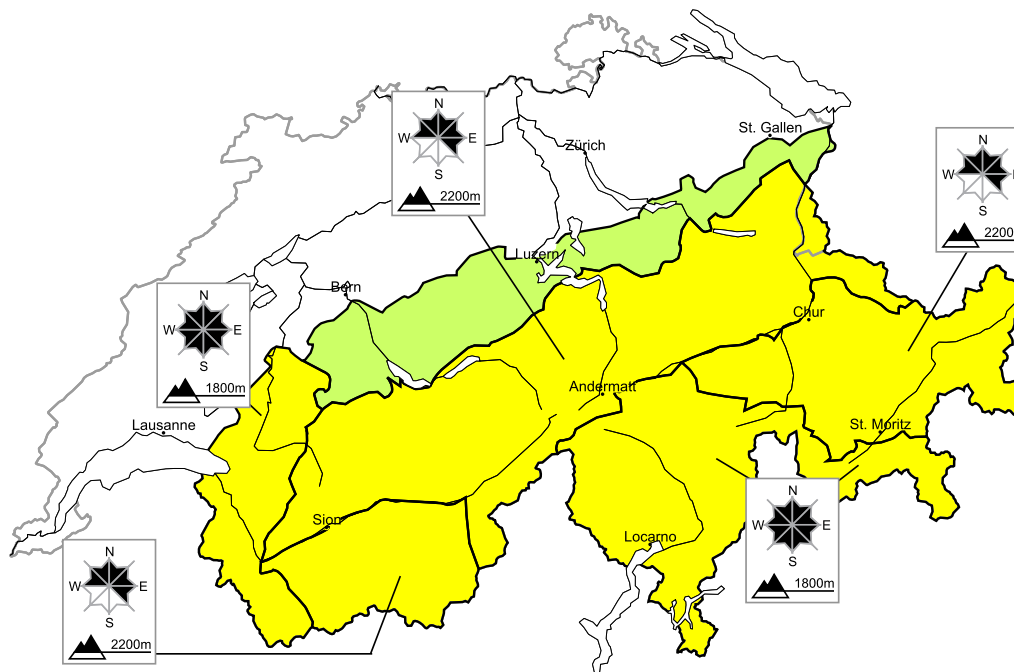


In molti punti moderato pericolo di valanghe

Edizione: 21.2.2015, 08:00 / Prossimo aggiornamento: 21.2.2015, 17:00

Pericolo valanghe

aggiornato al 21.2.2015, 08:00



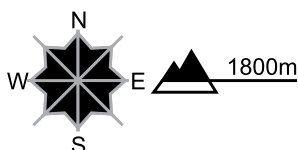
regione A

Moderato, grado 2



Neve fresca e ventata

Punti pericolosi



Descrizione del pericolo

Con neve fresca e vento si formeranno accumuli di neve ventata. Questi ultimi verranno depositati su una sfavorevole superficie del manto di neve vecchia soprattutto sui pendii ombreggiati. Le valanghe possono distaccarsi in seguito al passaggio di un singolo appassionato di sport invernali. Il numero e le dimensioni dei punti pericolosi aumenteranno nel corso della giornata. Probabilmente durante il pomeriggio verrà raggiunto il grado di pericolo 3 "marcato". Le escursioni e le discese fuori pista richiedono una prudente scelta dell'itinerario.

Scala del pericolo

1 debole

2 moderato

3 marcato

4 forte

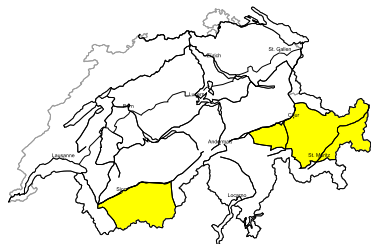
5 molto forte



WSL Istituto per lo studio della
neve e delle valanghe SLF
www.slf.ch

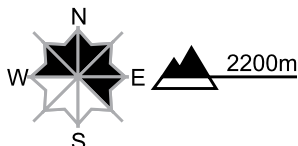
regione B

Moderato, grado 2



Neve vecchia, neve ventata

Punti pericolosi

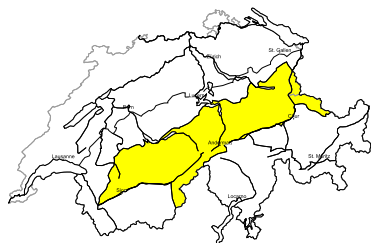


Descrizione del pericolo

In alcuni punti le valanghe possono coinvolgere gli strati più profondi e, a livello isolato raggiungere dimensioni medie. Questi punti pericolosi si trovano soprattutto nelle zone escursionistiche poco frequentate. Essi sono appena individuabili. Le escursioni e le discese fuori pista richiedono una prudente scelta dell'itinerario. Con il forte vento si formeranno accumuli di neve ventata facilmente distaccabili. Ciò soprattutto soprattutto in quota. Questi ultimi dovrebbero essere aggirati sui pendii ripidi.

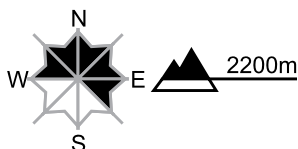
regione C

Moderato, grado 2



Neve ventata

Punti pericolosi



Descrizione del pericolo

Con il forte vento si formeranno accumuli di neve ventata per lo più di piccole dimensioni. Questi ultimi verranno depositati su una sfavorevole superficie del manto di neve vecchia soprattutto sui pendii ombreggiati. Le valanghe possono distaccarsi in seguito al passaggio di un singolo appassionato di sport invernali, tuttavia raggiungere per lo più piccole dimensioni. È importante una prudente scelta dell'itinerario.

Valanghe da reptazione

Soprattutto sui pendii esposti a sud, sono possibili valanghe da reptazione per lo più di piccole dimensioni al di sotto dei 2200 m circa.

regione D

Debole, grado 1



Neve ventata

Le valanghe possono subire un distacco a livello isolato. I punti pericolosi si trovano soprattutto sui pendii estremi ombreggiati come pure sui pendii ripidi rocciosi. Attenzione al pericolo di trascinarsi e di caduta.

Valanghe da reptazione

Soprattutto sui pendii esposti a sud, sono possibili valanghe da reptazione per lo più di piccole dimensioni al di sotto dei 2200 m circa.

Manto nevoso e meteo

aggiornato al 20.2.2015, 17:00

Manto nevoso

Con il forte vento si formeranno nuovi accumuli di neve ventata per lo più di piccole dimensioni, che nel corso della giornata cresceranno leggermente con la neve fresca, specialmente nelle regioni occidentali e meridionali. In molte regioni, sui pendii ombreggiati la neve fresca e la neve ventata si depositano su una superficie del manto a debole coesione o su uno strato di brina superficiale e risultano quindi instabili.

Specialmente nel sud del Vallese e nelle regioni alpine interne dei Grigioni, più in profondità nel manto nevoso sono presenti strati fragili. Soprattutto in queste regioni, in alcuni punti i distacchi possono coinvolgere anche gli strati più profondi della coltre nevosa. Sul versante nordalpino la struttura del manto nevoso è più favorevole, su quello sudalpino è prevalentemente favorevole.

Retrospectiva meteo di venerdì, 20.2.2015

Il tempo è stato soleggiato.

Neve fresca

-

Temperatura

Sul mezzogiorno a 2000 m compresa tra 0 °C nelle regioni settentrionali e -2 °C in quelle meridionali

Vento

Moderato nelle Prealpi e in quota, altrimenti debole, proveniente da sud ovest

Previsioni meteo sino a sabato, 21.2.2015

Nella notte, a partire dalle regioni occidentali e meridionali estreme inizieranno nuove deboli nevicate. Nel corso della giornata nevierà in molte regioni. Solo nelle regioni orientali ci sono ancora schiarite favoniche al mattino. Il limite delle nevicate scenderà fino a bassa quota.

Neve fresca

Al di sopra dei 1500 m circa cadranno le seguenti quantità di neve:

- Alpi Vodesi e Friborghesi, Basso Vallese occidentale, versante sudalpino centrale, cresta principale delle Alpi dal passo del Lucomagno al Bernina: dai 15 ai 30 cm
- Resto del versante nordalpino occidentale e centrale, restante Vallese, centro dei Grigioni, restante Alta Engadina, Val Poschiavo, Val Müstair: dai 5 ai 15 cm, altrimenti meno o tempo asciutto

Temperatura

Sul mezzogiorno a 2000 m compresa tra -7 °C nelle regioni occidentali e meridionali e -3 °C in quelle orientali

Vento

Nella notte e in mattinata vento forte proveniente da sud ovest nelle regioni occidentali estreme e in quota, in attenuazione nel pomeriggio nelle regioni occidentali

Tendenza sino a lunedì, 23.2.2015

Domenica

Nella notte nevierà debolmente in molte regioni. Nel corso della giornata il tempo diventerà progressivamente più soleggiato a partire dalle regioni occidentali. Nelle regioni orientali cadrà ancora un po' di neve in mattinata mentre in quelle meridionali il tempo sarà piuttosto soleggiato con vento da nord. Il pericolo di valanghe aumenterà leggermente.

Lunedì

Nelle regioni settentrionali il cielo sarà per lo più molto nuvoloso. In mattinata inizieranno deboli nevicate a partire dalle regioni occidentali, mentre in quelle meridionali il tempo sarà piuttosto soleggiato. Nelle regioni settentrionali il pericolo di valanghe non subirà variazioni degne di rilievo, mentre in quelle meridionali diminuirà lentamente.