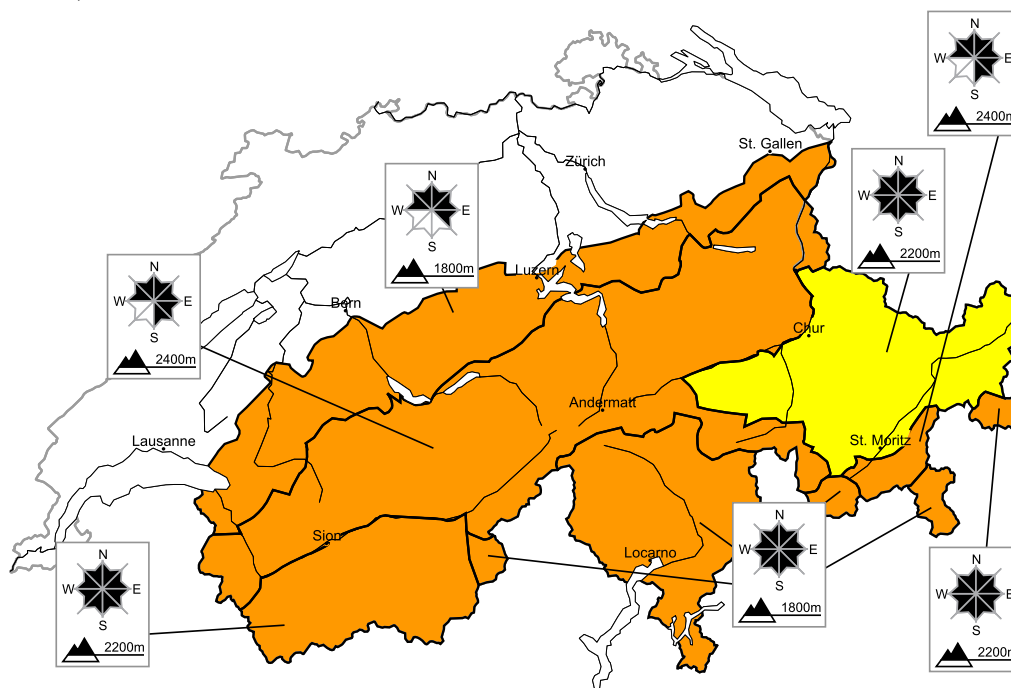


In molti punti marcato pericolo di valanghe

Edizione: 24.2.2015, 08:00 / Prossimo aggiornamento: 24.2.2015, 17:00

Pericolo valanghe

aggiornato al 24.2.2015, 08:00



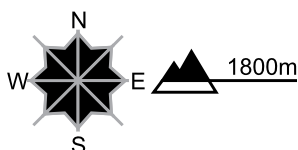
regione A

Marcato, grado 3



Neve ventata

Punti pericolosi



Descrizione del pericolo

Con il vento proveniente da nord si formeranno accumuli di neve ventata instabili. Questi possono distaccarsi in seguito al passaggio di un singolo appassionato di sport invernali. Sono possibili isolate valanghe spontanee. Le escursioni e le discese fuori pista richiedono esperienza nella valutazione del pericolo di valanghe.

Scala del pericolo

1 debole

2 moderato

3 marcato

4 forte

5 molto forte



WSL Istituto per lo studio della neve e delle valanghe SLF
www.slf.ch

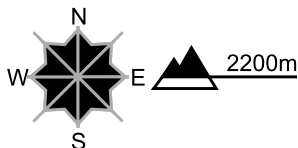
regione B

Marcato, grado 3



Neve ventata, neve vecchia

Punti pericolosi



Descrizione del pericolo

La neve fresca e la neve ventata poggiano su una sfavorevole superficie del manto di neve vecchia soprattutto sui pendii ombreggiati. Un singolo appassionato di sport invernali può provocare il distacco di valanghe.

Inoltre, in alcuni punti le valanghe possono coinvolgere il manto di neve vecchia e raggiungere dimensioni medie. Questi punti pericolosi si trovano soprattutto nelle zone escursionistiche poco frequentate. Essi sono appena individuabili.

Le escursioni e le discese fuori pista richiedono una prudente scelta dell'itinerario.

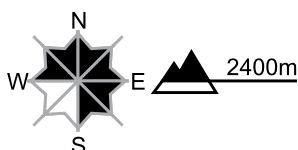
regione C

Marcato, grado 3



Neve ventata

Punti pericolosi



Descrizione del pericolo

Gli ultimi accumuli di neve ventata poggiano su una sfavorevole superficie del manto di neve vecchia soprattutto sui pendii ombreggiati. Essi sono in parte stati innevati e quindi difficilmente individuabili. Le valanghe possono distaccarsi in seguito al passaggio di un singolo appassionato di sport invernali. Le escursioni e le discese fuori pista richiedono esperienza nella valutazione del pericolo di valanghe e una prudente scelta dell'itinerario.

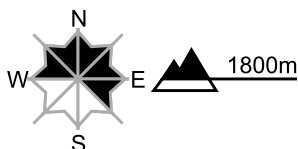
regione D

Marcato, grado 3



Neve ventata

Punti pericolosi



Descrizione del pericolo

Gli ultimi accumuli di neve ventata poggiano su una sfavorevole superficie del manto di neve vecchia soprattutto sui pendii ombreggiati. Essi sono in parte stati innevati e quindi difficilmente individuabili. Le valanghe possono distaccarsi in seguito al passaggio di un singolo appassionato di sport invernali. Le escursioni e le discese fuori pista richiedono esperienza nella valutazione del pericolo di valanghe e una prudente scelta dell'itinerario.

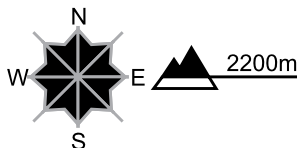
regione E

Moderato, grado 2



Neve ventata, neve vecchia

Punti pericolosi



Descrizione del pericolo

Con il vento proveniente da nord si formeranno accumuli di neve ventata instabili. Il numero e le dimensioni dei punti pericolosi aumenteranno nel corso della giornata.

Inoltre, isolate valanghe possono coinvolgere il manto di neve vecchia e raggiungere dimensioni medie. Questi punti pericolosi si trovano soprattutto nelle zone escursionistiche poco frequentate. Essi sono rari ma appena individuabili. Probabilmente nel corso della giornata verrà raggiunto il grado di pericolo 3 "marcato". Le escursioni e le discese fuori pista richiedono esperienza nella valutazione del pericolo di valanghe.



Manto nevoso e meteo

aggiornato al 23.2.2015, 17:00

Manto nevoso

Con forte vento proveniente da nord, soprattutto sul versante sudalpino si prevede la formazione di nuovi e instabili accumuli di neve ventata. Con vento proveniente da direzioni variabili, nei giorni scorsi si sono inoltre formati vari strati di neve ventata che in alcuni punti sono stati innevati e risultano difficili da individuare. Soprattutto sui pendii ombreggiati, questi accumuli di neve ventata si sono depositati su una superficie del manto di neve vecchia sfavorevole e sono instabili.

Specialmente nel sud del Vallese e nelle regioni alpine interne dei Grigioni, negli strati basali del manto sono presenti strati fragili. Soprattutto in queste regioni, in alcuni punti i distacchi possono coinvolgere anche gli strati più profondi della coltre nevosa. Sul versante nordalpino la struttura del manto è più favorevole, su quello sudalpino per lo più favorevole.

Retrospectiva meteo di lunedì, 23.2.2015

Dopo una notte serena, al mattino il tempo nelle regioni orientali e meridionali è stato ancora soleggiato. Poi la nuvolosità è rapidamente aumentata a partire da ovest e sono iniziate le precipitazioni. Il limite delle neviccate si è collocato tra i 900 e i 1200 m nel Giura, intorno ai 1600 m sul versante nordalpino e in parte anche a quote più basse nelle regioni alpine interne. Nelle regioni meridionali il tempo è rimasto asciutto.

Neve fresca

Nel Giura sono caduti dai 5 ai 10 cm circa di neve al di sopra dei 1200 m, altrimenti solo pochi centimetri nelle regioni occidentali e settentrionali al di sopra dei 1600 m.

Temperatura

Sul mezzogiorno a 2000 m compresa tra +1 °C nelle regioni settentrionali e -2 °C in quelle meridionali

Vento

Sul versante nordalpino da moderato a forte, altrimenti da debole a moderato, proveniente da sud ovest

Previsioni meteo sino a martedì, 24.2.2015

Il cielo sarà coperto e nelle regioni settentrionali nevierà. L'intensità delle neviccate diminuirà nel corso della giornata. Nelle regioni meridionali il tempo rimarrà per lo più asciutto.

Neve fresca

- Versante nordalpino, Basso Vallese, nord e centro dei Grigioni: dai 10 ai 30 cm
- Alto Vallese, Engadina: dai 5 ai 10 cm, altrove tempo per lo più asciutto

Temperatura

Sul mezzogiorno a 2000 m di -7 °C

Vento

Nelle regioni settentrionali moderato, in rotazione da sud ovest a nord ovest. Nelle regioni meridionali forte proveniente da nord, con effetto favonico fino a valle.

Tendenza sino a giovedì, 26.2.2015

Mercoledì

Nelle regioni settentrionali le neviccate si attenueranno. Nelle regioni settentrionali sono previsti ancora dai 5 ai 15 cm circa di neve sino a mezzogiorno. Nel corso della giornata il cielo diventerà progressivamente sempre più soleggiato a partire da ovest. Solo nei Grigioni il tempo rimarrà coperto fino a sera. Il vento proveniente da nord si attenuerà leggermente. Le temperature rimarranno rigide. Il pericolo di valanghe non subirà variazioni di rilievo.

Giovedì

Probabilmente il tempo sarà asciutto e piuttosto soleggiato. Con vento da debole a moderato proveniente da nord est, le temperature rimarranno rigide. Il pericolo di valanghe diminuirà solo lentamente.