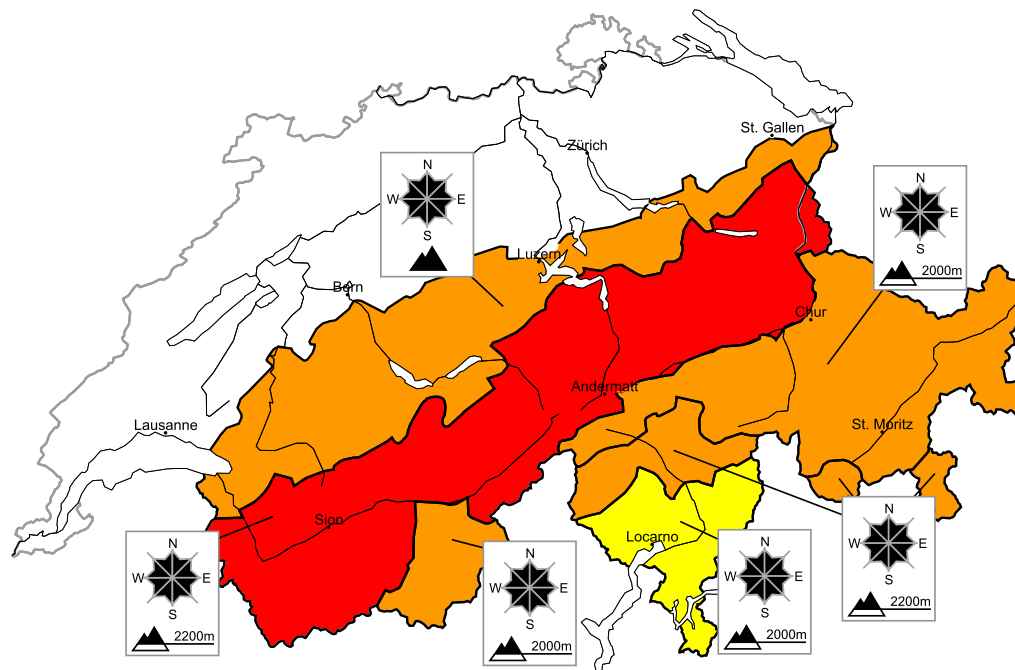


In alcuni punti forte pericolo di valanghe

Edizione: 31.3.2015, 08:00 / Prossimo aggiornamento: 31.3.2015, 17:00

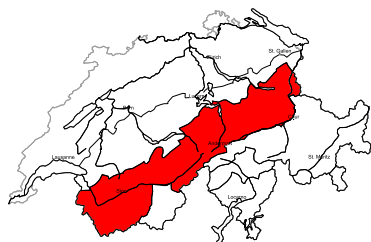
Pericolo valanghe

aggiornato al 31.3.2015, 08:00



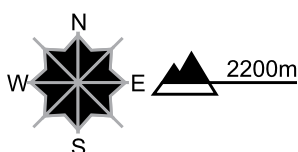
regione A

Forte, grado 4



Neve fresca e ventata, neve vecchia

Punti pericolosi



Descrizione del pericolo

Con neve fresca e venti tempestosi si sono formati estesi accumuli di neve ventata. Già un singolo individuo può facilmente provocare il distacco di valanghe, anche di dimensioni pericolosamente grandi. Sono previste valanghe spontanee.

Sud del Vallese: In alcuni punti, le valanghe possono coinvolgere gli strati più profondi.

Per le attività sportive invernali al di fuori delle piste assicurate, le condizioni sono pericolose.

Valanghe bagnate

Con la pioggia, sono previste valanghe bagnate, specialmente sui pendii esposti a nord al di sotto dei 2200 m circa. I tratti esposti delle vie di comunicazione potranno essere in pericolo.


regione B

Marcato, grado 3



Valanghe bagnate

Punti pericolosi



Descrizione del pericolo

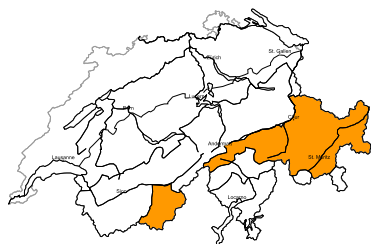
Il manto nevoso è fradicio al di sotto dei circa 2200 m. Sono previste sempre più numerose valanghe bagnate, specialmente sui pendii esposti a nord al di sotto dei 2200 m circa. I tratti esposti delle vie di comunicazione potranno essere in pericolo. Per le escursioni, le condizioni sono critiche.

Neve fresca e ventata

Con neve fresca e vento si sono formati accumuli di neve ventata, specialmente al di sopra dei 2200 m circa. Questi ultimi possono facilmente subire un distacco già in seguito al passaggio di un singolo appassionato di sport invernali. Le valanghe possono raggiungere dimensioni medie.

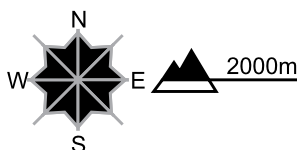
regione C

Marcato, grado 3



Neve fresca e ventata, neve vecchia

Punti pericolosi



Descrizione del pericolo

Con neve fresca e venti tempestosi si sono formati accumuli di neve ventata. Già un singolo individuo può facilmente provocare il distacco di valanghe, anche di medie dimensioni. Sono previste valanghe spontanee.

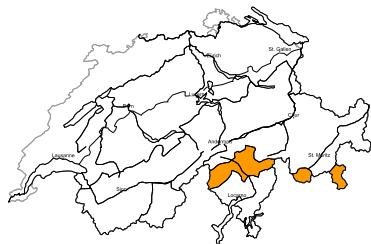
Vallate di Visp, regioni alpine interne dei Grigioni, Bassa Engadina come pure Val Müstair: In alcuni punti, le valanghe possono coinvolgere gli strati più profondi. Le escursioni e le discese fuori pista richiedono esperienza nella valutazione del pericolo di valanghe e attenzione.

Valanghe bagnate

Con la pioggia, sono previste valanghe bagnate, specialmente sui pendii esposti a nord al di sotto dei 2200 m circa.

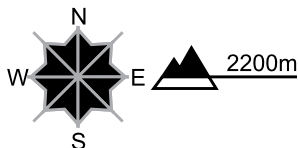
regione D

Marcato, grado 3



Neve fresca e ventata

Punti pericolosi



Descrizione del pericolo

Con neve fresca e venti tempestosi si sono formati accumuli di neve ventata. Già un singolo individuo può facilmente provocare il distacco di valanghe. Il numero e le dimensioni dei punti pericolosi aumenteranno con l'altitudine. Le escursioni e le discese fuori pista richiedono esperienza nella valutazione del pericolo di valanghe.

Valanghe bagnate

Con la pioggia, sono previste valanghe bagnate, specialmente sui pendii esposti a nord al di sotto dei 2200 m circa.

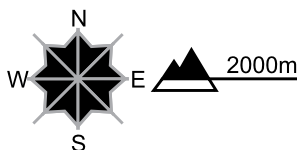
regione E

Moderato, grado 2



Neve ventata

Punti pericolosi



Descrizione del pericolo

Con il forte vento si sono formati accumuli di neve ventata per lo più di piccole dimensioni. Già un singolo individuo può provocare il distacco di valanghe. Il numero e le dimensioni dei punti pericolosi aumenteranno con l'altitudine. Le escursioni sciistiche richiedono una prudente scelta dell'itinerario.

Valanghe bagnate

Sono possibili isolate colate e valanghe umide per lo più di piccole dimensioni.

Manto nevoso e meteo

aggiornato al 30.3.2015, 17:00

Manto nevoso

Con neve fresca e vento tempestoso, nelle regioni settentrionali si sono formati estesi accumuli di neve ventata. Le valanghe possono subire facilmente distacco e raggiungere dimensioni pericolosamente grandi. Nelle regioni più colpite dalle precipitazioni sono inoltre previste anche per martedì valanghe spontanee.

Nel sud del Vallese, nelle regioni alpine interne dei Grigioni e in Val Müstair, negli strati basali del manto nevoso sono presenti strati fragili di neve a cristalli sfaccettati. Soprattutto in queste regioni, le valanghe possono essere innescate negli strati più profondi di neve vecchia. Questi punti pericolosi sono molto difficili da individuare.

Sui pendii esposti a sud il manto di neve vecchia è umidificato al di sotto dei 2800 m circa. Al di sotto dei 2300 m circa la coltre di neve è per lo più umidificata sui pendii esposti a ovest e a est. Con il limite delle nevicate collocato a quote alte, anche i pendii esposti a nord sono progressivamente sempre più umidificati al di sotto dei 2000 m. Specialmente in questi punti si sono già staccate numerose valanghe bagnate.

Retrospectiva meteo di lunedì, 30.3.2015

Il tempo è stato prevalentemente molto nuvoloso. Nelle regioni settentrionali ci sono state abbondanti nevicate, il cui limite si è collocato per lo più tra i 1200 e i 1800 m. Nelle regioni meridionali estreme ci sono state schiarite.

Neve fresca

Da sabato pomeriggio a lunedì sera, al di sopra dei 2200 m circa sono cadute le seguenti quantità di neve:

- Cresta settentrionale delle Alpi, sud del Vallese senza valli di Visp: dai 40 ai 60 cm, con punte locali sino a 80 cm nella valle di Goms e nella regione del Grimsel
- Restante versante nordalpino, valli di Visp, restante regione del Gottardo, restante nord dei Grigioni, parte settentrionale della Bassa Engadina: dai 20 ai 40 cm
- Centro dei Grigioni, parte meridionale della Bassa Engadina, val Müstair: dai 10 ai 20 cm
- Più a sud meno, nelle regioni meridionali tempo asciutto

Temperatura

Sul mezzogiorno a 2000 m intorno a 0 °C

Vento

Da forte a tempestoso sul versante nordalpino e nel Vallese, altrimenti da moderato a forte, proveniente da ovest a nord ovest

Previsioni meteo sino a martedì, 31.3.2015

Nella notte, nelle regioni settentrionali nevierà in molti punti. Il limite delle nevicate si collocherà tra i 1500 e i 1800 m. In mattinata ci sarà una breve pausa delle precipitazioni e saranno possibili alcune schiarite. Dal mezzogiorno le precipitazioni riprenderanno a partire dalle regioni nord occidentali. Il limite delle nevicate scenderà rapidamente intorno ai 1000 m. Nelle regioni meridionali estreme il cielo sarà piuttosto soleggiato.

Neve fresca

Da lunedì sera a martedì sera, al di sopra dei 2200 m circa cadranno le seguenti quantità di neve:

- Cresta settentrionale delle Alpi, Basso Vallese occidentale: dai 20 ai 30 cm, con punte locali sino a 40 cm
- Restante versante nordalpino, restante Vallese, nord dei Grigioni, parte settentrionale della Bassa Engadina: dai 10 ai 20 cm
- Più a sud meno, nelle regioni meridionali tempo asciutto

Temperatura

Sul mezzogiorno a 2000 m di -1 °C nelle regioni settentrionali e di +3 °C in quelle meridionali

Vento

Sul versante nordalpino e in quota da forte a tempestoso, proveniente da ovest a nord ovest

Bollettino valanghe attuale

Internet www.slf.ch
App White Risk
(iPhone, Android)

Messaggio ai previsori

(Distacchi di valanghe? Bollettino sbagliato?)
Questionario www.slf.ch
E-Mail lwp@slf.ch
Numero di telefono gratuito 0800 800 187

Altri servizi della confederazione

MeteoSvizzera (meteo) / www.meteosvizzera.admin.ch –
Bollettino meteo alpino: tel. 0900 162 138 (CHF 1.20/min. in tedesco)
UFAM (piene, incendio di boschi) / www.bafu.admin.ch
SED (terremoti) / www.seismo.ethz.ch



Tendenza sino a giovedì, 2.4.2015

Mercoledì

Nelle regioni settentrionali nevicherà; i maggiori apporti si avranno sul versante nordalpino, dove sono previsti 30 cm. Il limite delle neviccate scenderà fino agli 800 m circa. Il vento proveniente da ovest a nord ovest sarà forte. Nelle regioni meridionali il tempo sarà piuttosto soleggiato. Il pericolo di valanghe asciutte non subirà variazioni degne di nota. Nelle regioni con molta neve fresca le condizioni per gli sport invernali sono critiche al di fuori delle piste battute. Con il raffreddamento, il pericolo di valanghe bagnate diminuirà lentamente.

Giovedì

Nelle regioni settentrionali nevicherà, soprattutto nella fascia orientale. La quantità di neve fresca è tuttavia ancora incerta. Il limite delle neviccate si collocherà al di sotto dei 1000 m. Il vento sarà ancora forte, proveniente da ovest a nord ovest. Nelle regioni meridionali il tempo sarà per lo più soleggiato in entrambi i giorni. Nelle regioni occidentali il pericolo di valanghe asciutte diminuirà, mentre in quelle orientali la situazione rimarrà critica. Il pericolo di valanghe bagnate continuerà a diminuire.