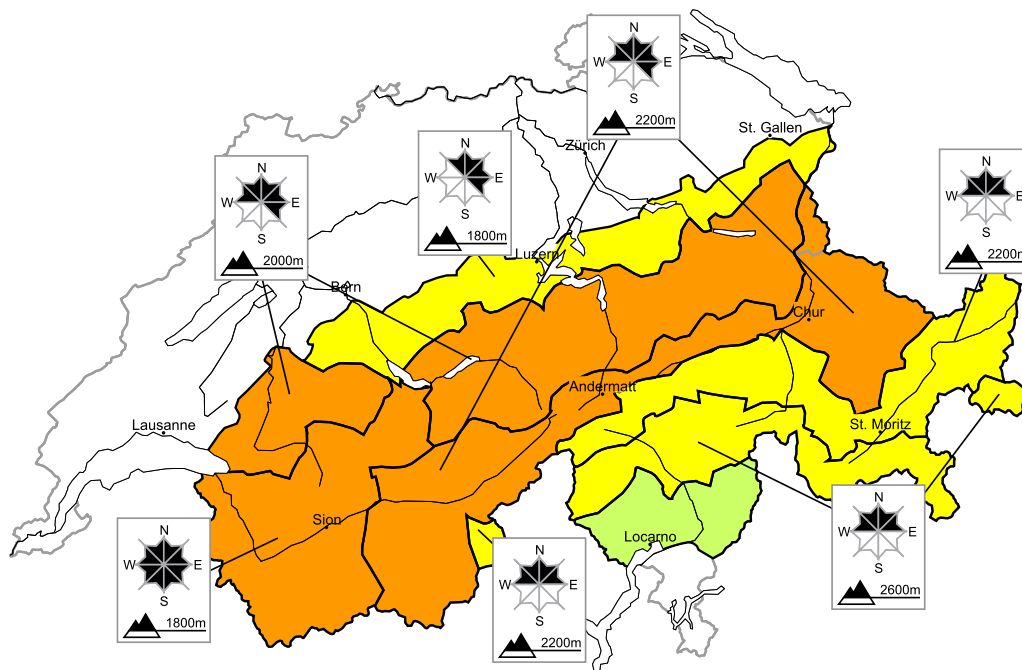


In molti punti marcato pericolo di valanghe

Edizione: 6.1.2016, 08:00 / Prossimo aggiornamento: 6.1.2016, 17:00

Pericolo valanghe

aggiornato al 6.1.2016, 08:00



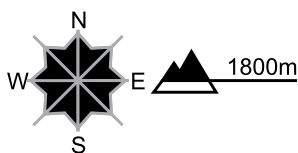
regione A

Marcato, grado 3



Neve fresca e ventata, neve vecchia

Punti pericolosi



Descrizione del pericolo

La neve fresca e la neve ventata degli ultimi giorni ricoprono un debole manto di neve vecchia sui pendii ombreggiati in quota. Le valanghe possono distaccarsi già in seguito al passaggio di un singolo appassionato di sport invernali e raggiungere dimensioni pericolosamente grandi. I rumori di "whum" e la formazione di fessure quando si calpesta la coltre di neve sono campanelli di allarme che rimandano a questo pericolo. Distacchi a distanza sono possibili. Le escursioni con gli sci e le racchette da neve, così come le discese fuori pista richiedono una grande attenzione e la massima prudenza.

Scala del pericolo

1 debole

2 moderato

3 marcato

4 forte

5 molto forte



WSL Istituto per lo studio della neve e delle valanghe SLF
www.slf.ch

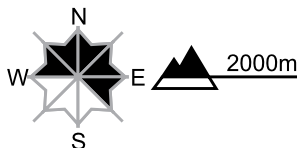
regione B

Marcato, grado 3



Neve fresca e ventata, neve vecchia

Punti pericolosi

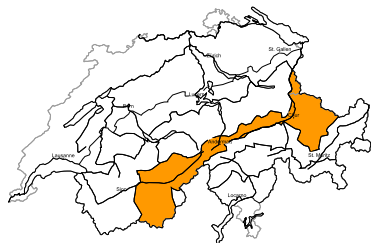


Descrizione del pericolo

La neve fresca e la neve ventata degli ultimi giorni ricoprono un debole manto di neve vecchia sui pendii ombreggiati in quota. Le valanghe possono distaccarsi già in seguito al passaggio di un singolo appassionato di sport invernali, tuttavia raggiungere per lo più piccole dimensioni. I rumori di "whum" e la formazione di fessure quando si calpesta la coltre di neve sono possibili segnali di pericolo. Le escursioni richiedono esperienza nella valutazione del pericolo di valanghe. Oltre al pericolo di seppellimento, occorre fare attenzione anche al pericolo di trascinamento e caduta.

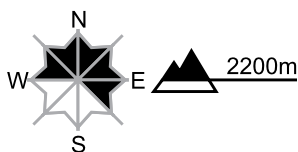
regione C

Marcato, grado 3



Neve vecchia

Punti pericolosi



Descrizione del pericolo

Le valanghe possono subire un distacco nel debole manto di neve vecchia già in seguito al passaggio di un singolo appassionato di sport invernali. Distacchi a distanza sono possibili. I rumori di "whum" e la formazione di fessure quando si calpesta la coltre di neve sono campanelli di allarme che rimandano a questo pericolo. Le escursioni richiedono esperienza nella valutazione del pericolo di valanghe.

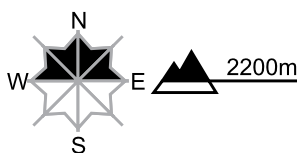
regione D

Moderato, grado 2



Neve vecchia, neve ventata

Punti pericolosi



Descrizione del pericolo

Gli accumuli di neve ventata ricoprono un debole manto di neve vecchia sui pendii ombreggiati in quota. I rumori di "whum" e la formazione di fessure quando si calpesta la coltre di neve sono possibili segnali di pericolo. Le valanghe possono in alcuni punti distaccarsi già in seguito al passaggio di un singolo appassionato di sport invernali, tuttavia raggiungere per lo più piccole dimensioni. Attenzione soprattutto sui pendii molto ripidi esposti a nord, come pure nelle conche, nei canali e dietro ai cambi di pendenza. Oltre al pericolo di seppellimento, occorre fare attenzione soprattutto al pericolo di trascinamento e caduta.

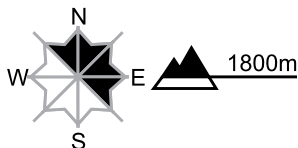
regione E

Moderato, grado 2



Neve ventata

Punti pericolosi



Descrizione del pericolo

I nuovi e i vecchi accumuli di neve ventata rappresentano la principale fonte di pericolo. I punti pericolosi si trovano principalmente nelle conche, nei canali e dietro ai cambi di pendenza. Le valanghe possono in parte distaccarsi in seguito al passaggio di un singolo appassionato di sport invernali, tuttavia raggiungere per lo più piccole dimensioni. Oltre al pericolo di seppellimento, occorre fare attenzione soprattutto al pericolo di trascinamento e caduta.

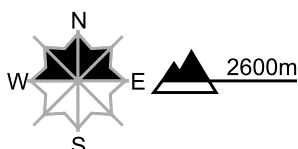
regione F

Moderato, grado 2



Neve ventata

Punti pericolosi



Descrizione del pericolo

È presente solo poca neve. Gli accumuli di neve ventata meno recenti sono solo piccoli ma in parte instabili. Essi poggiano su una sfavorevole superficie del manto di neve vecchia sui pendii ombreggiati in quota. Gli accumuli di neve ventata dovrebbero essere valutati con attenzione sui pendii estremi. Attenzione al pericolo di trascinamento e di caduta.

regione G

Debole, grado 1



Situazione favorevole

C'è solo poca neve. Isolati punti pericolosi si trovano sui pendii estremamente ripidi. Attenzione al pericolo di trascinamento e di caduta.

Manto nevoso e meteo

aggiornato al 5.1.2016, 17:00

Manto nevoso

Sui pendii ombreggiati e al riparo dal vento d'alta quota e d'alta montagna, la neve fresca e ventata dei giorni scorsi si è depositata in molti punti su una superficie del manto nevoso che aveva raggiunto lo stadio finale del metamorfismo costruttivo, presentava una scarsa coesione ed era in parte ricoperta da brina di superficie. Gli strati di neve che si sono formati a partire da Capodanno si sono pertanto legati solo debolmente con il sottostante manto di neve vecchia. La neve fresca e quella ventata possono molto facilmente subire un distacco. Particolarmente pericolosi sono i pendii ripidi esposti a nord, così come le conche e i canaloni che alla fine di dicembre presentavano una copertura nevosa continua.

Sui pendii molto ripidi esposti a sud la neve fresca è caduta per lo più su una crosta da rigelo, se non addirittura su un terreno privo di neve.

Retrospectiva meteo di martedì, 5.1.2016

Nella notte è iniziato a nevicare a partire da ovest. Al mattino è caduta ancora un po' di neve in alcune zone delle regioni settentrionali e orientali. Nelle altre regioni il tempo è stato nuvoloso con tratti soleggiati.

Neve fresca

- Versante nordalpino dal lago di Brienz alle Alpi Glaronesi, basso Vallese dai 10 ai 20 cm
- Restante versante nordalpino e parte settentrionale dell'alto Vallese dai 5 ai 10 cm
- Altrove pochi centimetri o tempo asciutto

Temperatura

Sul mezzogiorno a 2000 m di -5 °C

Vento

Sulle Prealpi e in quota per lo più moderato nelle regioni settentrionali, altrimenti da debole a moderato proveniente da sud ovest a ovest

Previsioni meteo sino a mercoledì, 6.1.2016

Durante la notte il tempo nelle regioni settentrionali sarà nuvoloso, ma per lo più asciutto, nel corso della giornata generalmente nuvoloso. Verso mezzogiorno inizierà a nevicare debolmente al di sopra dei 800 m circa. Nelle regioni meridionali il cielo sarà temporaneamente soleggiato e asciutto.

Neve fresca

- Versante nordalpino e basso Vallese dai 5 ai 15 cm, con punte locali sino a 20 cm lungo il confine con la Francia
- Altrove pochi centimetri o tempo asciutto

Temperatura

Sul mezzogiorno a 2000 m di -5 °C

Vento

Nelle regioni settentrionali moderato in quota e sulle Prealpi, altrimenti per lo più debole proveniente da ovest a sud ovest

Tendenza sino a venerdì, 8.1.2016

Giovedì nevicherà nelle regioni settentrionali e occidentali. Il limite delle nevicate salirà temporaneamente sino ai 1400 m. Sul versante nordalpino e nel Vallese sono previsti, con forte vento, sino a 40 cm di neve fresca. Venerdì il tempo sarà per lo più nuvoloso, ma cadrà solo più poca neve. Nelle regioni meridionali e orientali, in entrambi i giorni cadrà solo poca neve.

Giovedì il pericolo di valanghe aumenterà soprattutto nelle regioni occidentali e settentrionali, mentre in quelle orientali e meridionali non subirà variazioni degne di nota.