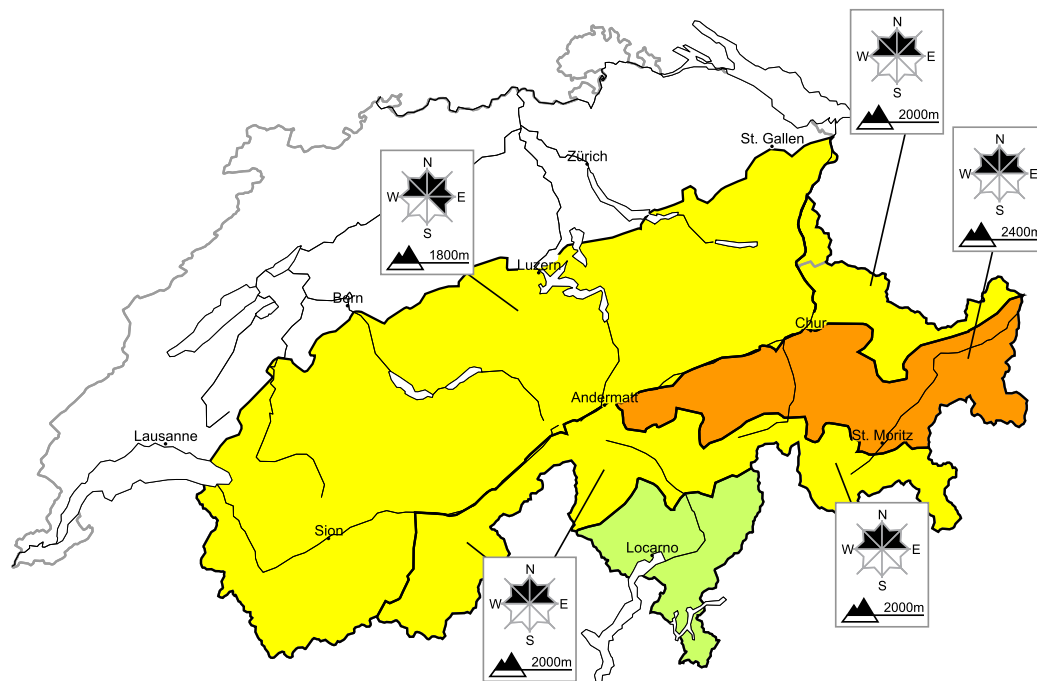


Nei Grigioni in alcuni punti marcato pericolo di valanghe

Edizione: 17.2.2016, 08:00 / Prossimo aggiornamento: 17.2.2016, 17:00

Pericolo valanghe

aggiornato al 17.2.2016, 08:00



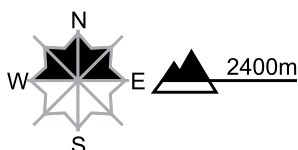
regione A

Marcato, grado 3



Neve vecchia

Punti pericolosi



Descrizione del pericolo

Le valanghe possono subire un distacco negli strati basali del manto e raggiungere dimensioni pericolosamente grandi. I punti pericolosi si trovano principalmente nelle zone ombreggiate e riparate dal vento come pure nei passaggi che conducono a conche e canali. Nelle zone escursionistiche poco frequentate, i punti pericolosi sono più frequenti. Le valanghe possono distaccarsi in seguito al passaggio di un singolo appassionato di sport invernali. Le escursioni e le discese fuori pista richiedono esperienza nella valutazione del pericolo di valanghe e attenzione.

Scala del pericolo

1 debole

2 moderato

3 marcato

4 forte

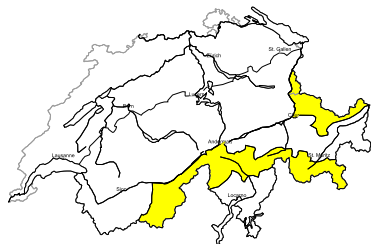
5 molto forte



WSL Istituto per lo studio della neve e delle valanghe SLF
www.slf.ch

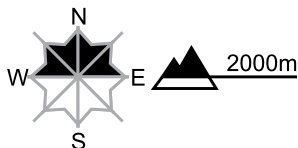
regione B

Moderato, grado 2



Neve vecchia

Punti pericolosi

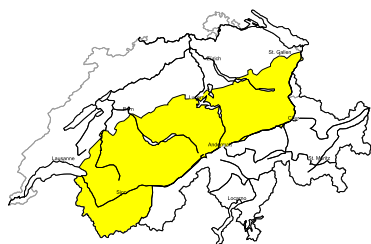


Descrizione del pericolo

Le valanghe possono a livello isolato subire un distacco negli strati basali del manto e raggiungere dimensioni pericolosamente grandi. I punti pericolosi si trovano principalmente nelle zone ombreggiate e riparate dal vento come pure nelle zone di passaggio da poca a molta neve. Si raccomandano distanze di scarico e discese singole.

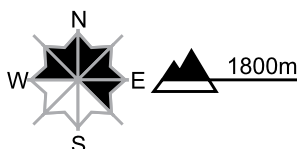
regione C

Moderato, grado 2



Neve vecchia

Punti pericolosi



Descrizione del pericolo

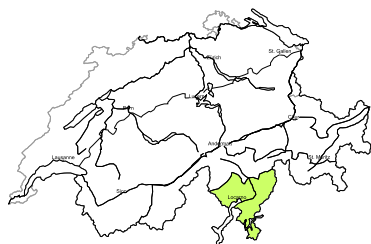
In alcuni punti, le valanghe possono subire un distacco negli strati superficiali del manto nevoso. I punti pericolosi si trovano principalmente nelle zone di passaggio da poca a molta neve come p.es. all'ingresso di conche e canali. In quota, il numero e le dimensioni dei punti pericolosi aumenteranno. Si raccomanda un'accurata scelta dell'itinerario.

Valanghe da reptazione

Sono possibili valanghe da reptazione al di sotto dei 2000 m circa. Principalmente nelle regioni occidentali, queste ultime possono raggiungere dimensioni medie. Evitare le zone con fenditure da slittamento.

regione D

Debole, grado 1



Situazione favorevole

È presente solo poca neve. Isolati punti pericolosi si trovano principalmente sui pendii ripidi estremi. Attenzione al pericolo di trascinarsi e di caduta.

Manto nevoso e meteo

aggiornato al 16.2.2016, 17:00

Manto nevoso

Gli strati di neve fresca e ventata dello scorso fine settimana si sono ampiamente stabilizzati e possono subire un distacco solo più in alcuni punti.

Nei Grigioni, nella parte meridionale dell'alto Vallese e in Ticino i distacchi possono coinvolgere anche i deboli strati basali del manto formati da neve a cristalli sfaccettati, specialmente sui pendii esposti a ovest, nord ed est al di sopra dei 2200 m circa. Tale condizione è particolarmente marcata nel centro dei Grigioni e in Engadina. Nelle regioni occidentali in cui ha nevicato abbondantemente, così come in quelle settentrionali, la struttura del manto nevoso è spesso favorevole e i distacchi che interessano gli strati basali sono poco probabili.

Retrospectiva meteo di martedì, 16.2.2016

Nelle regioni settentrionali e meridionali, al di sotto dei 2500 m circa il cielo è stato per lo più nuvoloso. Lungo le Prealpi settentrionali e nelle regioni meridionali estreme è caduta un po' di neve a tratti. Al di sopra della nebbia alta e nel Vallese il tempo è stato piuttosto soleggiato.

Neve fresca

- Prealpi, versante nordalpino orientale: dai 5 ai 15 cm
- Altrove: meno o tempo asciutto

Temperatura

Sul mezzogiorno a 2000 m compresa tra -3 °C nelle regioni occidentali e meridionali e -7 °C in quelle nord orientali

Vento

Debole, a tratti moderato, proveniente dai quadranti orientali

Previsioni meteo sino a mercoledì, 17.2.2016

Nelle regioni settentrionali ci sarà nebbia alta con un limite superiore collocato intorno ai 1800 m circa, al di sopra del quale il cielo sarà piuttosto soleggiato. Nelle regioni meridionali il cielo sarà nuvoloso. In Engadina e sul versante sudalpino cadrà un po' di neve. Il limite delle nevicate si collocherà a bassa quota.

Neve fresca

- Engadina, versante sudalpino centrale e orientale: pochi centimetri
- Altrove: tempo asciutto

Temperatura

Sul mezzogiorno a 2000 m di -4 °C

Vento

Per lo più debole, in rotazione da est a sud ovest

Tendenza sino a venerdì, 19.2.2016

Giovedì il tempo nelle regioni settentrionali sarà piuttosto soleggiato, mentre sulla cresta principale delle Alpi e a sud di essa sarà nuvoloso con deboli nevicate sino a bassa quota. Per venerdì si prevede cielo nuvoloso con deboli nevicate nelle regioni settentrionali e veloci schiarite in quelle meridionali.

Il pericolo di valanghe asciutte diminuirà lentamente. Specialmente nelle regioni alpine interne dei Grigioni la situazione per le escursioni rimane critica a causa della struttura sfavorevole del manto nevoso.

Valanghe da reptazione di piccole e medie dimensioni possono distaccarsi in qualsiasi ora del giorno e della notte, soprattutto nelle regioni occidentali in cui ha nevicato abbondantemente.