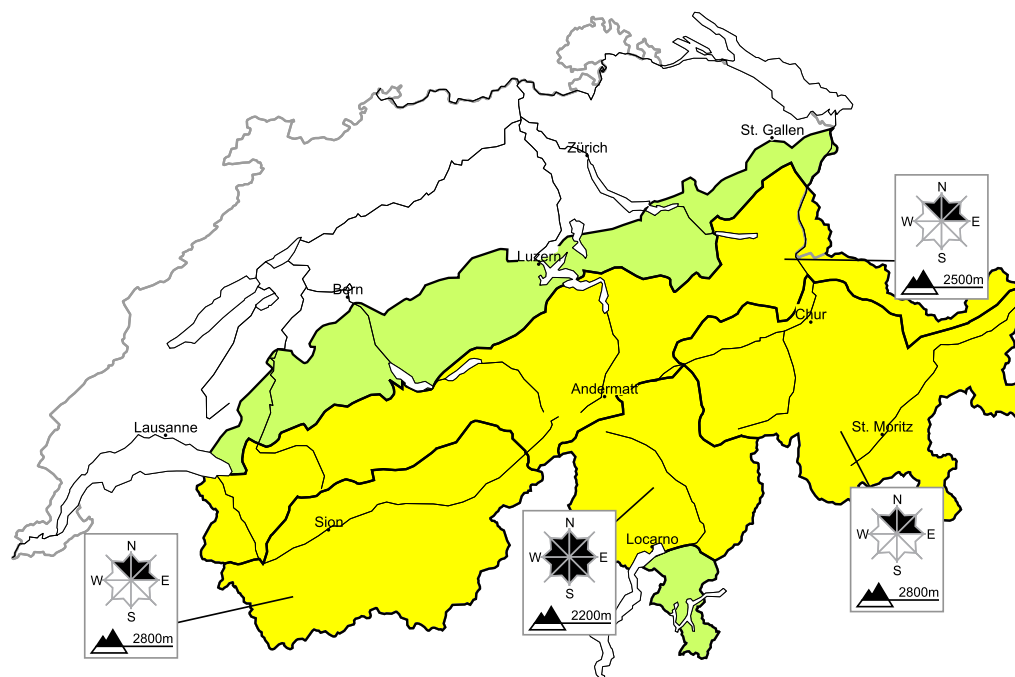


## Nelle regioni meridionali, aumento del pericolo di valanghe. La neve ventata richiede attenzione

Edizione: 15.4.2016, 17:00 / Prossimo aggiornamento: 16.4.2016, 17:00

### Pericolo valanghe

aggiornato al 15.4.2016, 17:00



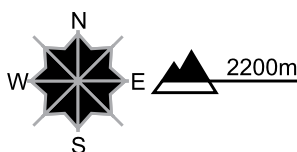
#### regione A

#### Moderato, grado 2



#### Neve fresca e ventata

##### Punti pericolosi



##### Descrizione del pericolo

La neve fresca e la neve ventata rappresentano la principale fonte di pericolo. Le valanghe possono in parte distaccarsi in seguito al passaggio di un singolo appassionato di sport invernali, tuttavia raggiungere per lo più piccole dimensioni. Con neve fresca e vento, nel corso della giornata il pericolo di valanghe aumenterà. Le escursioni e le discese fuori pista richiedono una prudente scelta dell'itinerario.

#### Valanghe bagnate

Con la pioggia, sono previste colate e valanghe bagnate di piccole e, a livello isolato, di medie dimensioni al di sotto dei 2200 m circa.

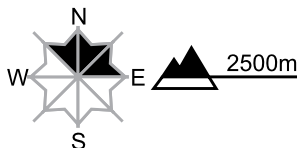
**regione B**

**Moderato, grado 2**



**Neve ventata**

**Punti pericolosi**



**Descrizione del pericolo**

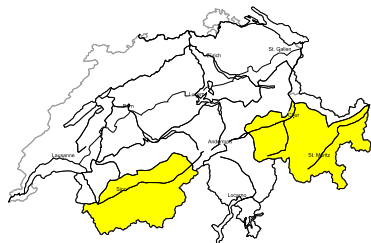
Con il forte vento si formeranno ulteriori accumuli di neve ventata. Gli ultimi accumuli di neve ventata sono per lo più piccoli ma possono facilmente subire un distacco. Le escursioni richiedono una prudente scelta dell'itinerario. Oltre al pericolo di seppellimento, occorre fare attenzione anche al pericolo di trascinamento e caduta.

**Valanghe bagnate e da reptazione**

Sono possibili valanghe di piccole e, a livello isolato, di medie dimensioni. Ciò soprattutto al di sotto dei 2500 m circa.

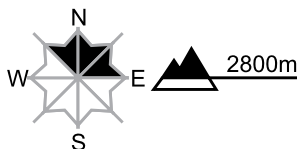
**regione C**

**Moderato, grado 2**



**Neve ventata**

**Punti pericolosi**



**Descrizione del pericolo**

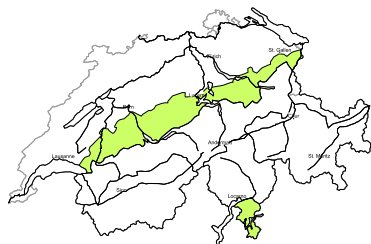
Con il forte vento si formeranno ulteriori accumuli di neve ventata. Gli ultimi accumuli di neve ventata sono per lo più piccoli ma possono facilmente subire un distacco. Le escursioni richiedono una prudente scelta dell'itinerario. Oltre al pericolo di seppellimento, occorre fare attenzione anche al pericolo di trascinamento e caduta.

**Valanghe bagnate e da reptazione**

Sono possibili valanghe di piccole e, a livello isolato, di medie dimensioni. Ciò soprattutto al di sotto dei 2500 m circa.

**regione D**

**Debole, grado 1**



**Neve ventata**

Isolati punti pericolosi si trovano sui pendii estremamente ripidi.

**Valanghe bagnate**

Soprattutto sui pendii esposti a nord sono possibili colate bagnate di piccole dimensioni.

## Manto nevoso e meteo

aggiornato al 15.4.2016, 17:00

### Manto nevoso

Con il vento proveniente da sud, specialmente alta montagna si sono formati accumuli di neve ventata per lo più di piccole dimensioni ma in parte instabili.

La struttura del manto di neve vecchia è favorevole in molte regioni. Il manto si è umidificato al di sotto dei 2500 m circa sui pendii esposti a nord e al di sotto dei 3000 m circa su quelli ripidi esposti a sud. Nella parte meridionale dell'alto Vallese, nel nord del Ticino, nelle regioni alpine interne dei Grigioni, in Engadina e nelle valli meridionali dei Grigioni, sui pendii esposti a nord gli strati basali del manto nevoso sono formati da neve a cristalli sfaccettati e in alcuni punti risultano fragili. Specialmente qui, sui pendii esposti a nord le valanghe bagnate possono interessare l'intero manto nevoso. Sui pendii esposti a nord è presente in molti punti una copertura nevosa continua al di sopra di una fascia compresa fra i 1400 e i 1800 m, sui pendii esposti a sud circa 500 m più in alto, localmente sino a 1000 m più in alto.

### Retrospectiva meteo di venerdì, 15.4.2016

Nelle regioni occidentali e settentrionali la notte è stata per lo più nuvolosa, in quelle meridionali e orientali parzialmente nuvolosa. Nel corso della giornata il tempo è stato da variabile a molto nuvoloso con deboli rovesci nelle regioni occidentali e settentrionali. Il limite delle nevicate era collocato intorno ai 2000 m. Nel Sottoceneri e in bassa Engadina il cielo è stato parzialmente soleggiato.

#### Neve fresca

-

#### Temperatura

Sul mezzogiorno a 2000 m di +1 °C

#### Vento

Nella notte da debole a moderato, nel corso della giornata in quota da moderato a forte, proveniente da sud a sud ovest

### Previsioni meteo sino a sabato, 16.4.2016

Nella notte, nelle regioni occidentali e meridionali il cielo sarà molto nuvoloso con leggere nevicate, mentre in quelle orientali sarà sereno. Nel corso della giornata, nelle regioni settentrionali il tempo sarà variamente nuvoloso con rovesci e schiarite. Nelle regioni meridionali il cielo sarà per lo più molto nuvoloso. Soprattutto in Ticino e Mesolcina ci saranno precipitazioni nevose a carattere di rovescio. Il limite delle nevicate si collocherà intorno ai 2000 m.

#### Neve fresca

Fino a sabato sera, al di sopra dei 2200 m circa cadranno le seguenti quantità di neve fresca:

- Nord del Ticino, Tujetsch sud, val Sumvitg, valle Calanca superiore e Mesolcina superiore: dai 15 ai 30 cm, con punte locali sino a 40 cm
- Vallese, versante nordalpino, resto del versante sudalpino: dai 5 ai 10 cm, altrimenti meno o tempo asciutto

#### Temperatura

Sul mezzogiorno a 2000 m di +3 °C

#### Vento

Da moderato a forte, in alta montagna tempestoso, proveniente da sud ovest

### Tendenza sino a lunedì, 18.4.2016

Domenica il cielo sarà per lo più molto nuvoloso con nevicate in molte regioni, particolarmente abbondanti nelle regioni meridionali. Nelle regioni settentrionali il limite delle nevicate scenderà fino ai 1600 m, mentre in quelle meridionali si collocherà in una fascia compresa fra i 2000 e i 2200m. Il vento proveniente da sud ovest sarà ancora forte. Nella notte fra domenica e lunedì cadrà ancora un po' di neve. Nel corso della giornata il tempo sarà per lo più soleggiato con addensamenti di nubi cumuliformi e rovesci soprattutto nelle regioni settentrionali.

Domenica il pericolo di valanghe aumenterà in molti punti, anche in misura notevole in alcune zone delle regioni meridionali. Lunedì diminuirà leggermente e sarà soggetto a un ciclo giornaliero.

#### Bollettino valanghe attuale

Internet [www.slf.ch](http://www.slf.ch)  
App White Risk  
(iPhone, Android)

#### Messaggio ai previsori

(Distacchi di valanghe? Bollettino sbagliato?)  
Questionario [www.slf.ch](http://www.slf.ch)  
E-Mail [lwp@slf.ch](mailto:lwp@slf.ch)  
Numero di telefono gratuito 0800 800 187

#### Altri servizi della confederazione

MeteoSvizzera (meteo) / [www.meteosvizzera.admin.ch](http://www.meteosvizzera.admin.ch) –  
Bollettino meteo alpino: tel. 0900 162 138 (CHF 1.20/min. in tedesco)  
UFAM (piene, incendio di boschi) / [www.bafu.admin.ch](http://www.bafu.admin.ch)  
SED (terremoti) / [www.seismo.ethz.ch](http://www.seismo.ethz.ch)



WSL Istituto per lo studio della  
neve e delle valanghe SLF  
[www.slf.ch](http://www.slf.ch)