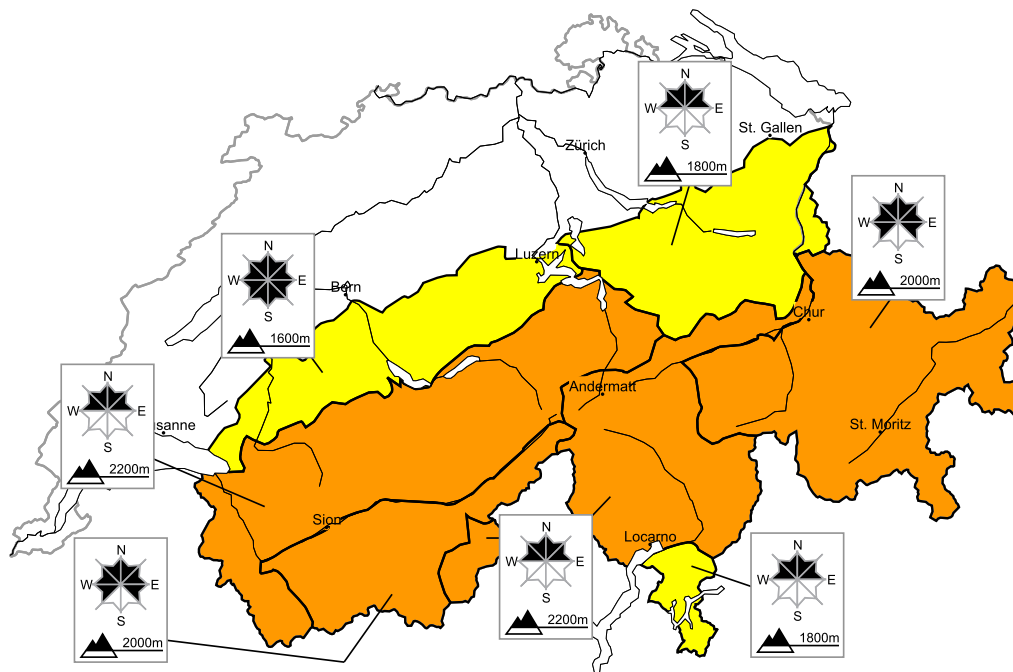


In molti punti marcato pericolo di valanghe

Edizione: 9.2.2017, 08:00 / Prossimo aggiornamento: 9.2.2017, 17:00

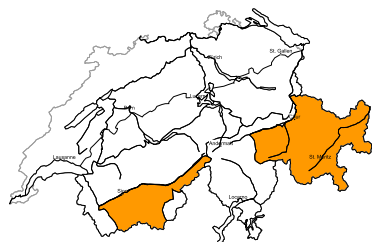
Pericolo valanghe

aggiornato al 9.2.2017, 08:00



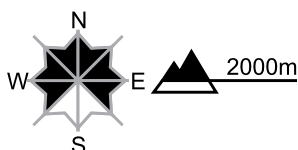
regione A

Marcato, grado 3



Neve vecchia, neve ventata

Punti pericolosi



Descrizione del pericolo

Gli strati deboli molto pronunciati presenti nella neve vecchia richiedono attenzione. Un singolo appassionato di sport invernali può provocare il distacco di valanghe. Soprattutto sui pendii ombreggiati queste ultime possono coinvolgere gli strati più profondi e raggiungere dimensioni pericolose. I rumori di "whum" e la formazione di fessure quando si calpesta la coltre di neve sono possibili segnali di pericolo. Distacchi a distanza sono possibili. Le escursioni e le discese fuori pista richiedono molta esperienza nella valutazione del pericolo di valanghe.

Scala del pericolo

1 debole

2 moderato

3 marcato

4 forte

5 molto forte



WSL Istituto per lo studio della
neve e delle valanghe SLF
www.slf.ch

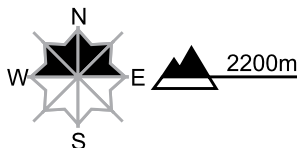
regione B

Marcato, grado 3



Neve ventata

Punti pericolosi

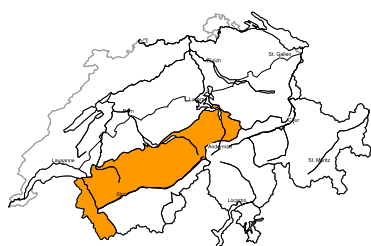


Descrizione del pericolo

Gli accumuli di neve ventata meno recenti possono distaccarsi in seguito al passaggio di un singolo appassionato di sport invernali soprattutto nelle zone marginali. I punti pericolosi si trovano soprattutto nelle zone di passaggio da poca a molta neve come p.es. all'ingresso di conche e canaloni. È importante una prudente scelta dell'itinerario.

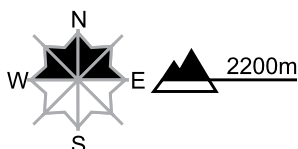
regione C

Marcato, grado 3



Neve fresca e ventata

Punti pericolosi



Descrizione del pericolo

La neve fresca e la neve ventata degli ultimi giorni sono in parte ancora instabili. I punti pericolosi sono difficili da individuare. Un singolo appassionato di sport invernali può provocare il distacco di valanghe, anche di medie dimensioni.

Inoltre si sono formati accumuli di neve ventata per lo più di piccole dimensioni. Questi ultimi si trovano soprattutto nelle zone in prossimità delle creste. Essi dovrebbero essere valutati con attenzione.

Le escursioni e le discese fuori pista richiedono esperienza nella valutazione del pericolo di valanghe.

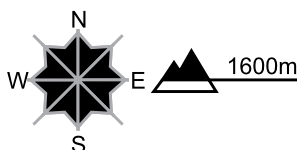
regione D

Moderato, grado 2



Neve fresca e ventata

Punti pericolosi



Descrizione del pericolo

La neve fresca e la neve ventata degli ultimi giorni possono subire un distacco specialmente in caso di forte sovraccarico. I punti pericolosi sono difficili da individuare. È importante una prudente scelta dell'itinerario.

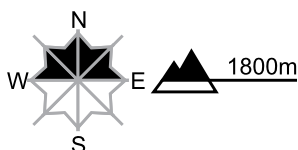
regione E

Moderato, grado 2



Neve fresca e ventata

Punti pericolosi



Descrizione del pericolo

La neve fresca e la neve ventata degli ultimi giorni possono in parte ancora subire un distacco provocato. Ciò specialmente sui pendii molto ripidi. Le valanghe sono di dimensioni piuttosto piccole. I punti pericolosi sono innevati e appena individuabili. In quota, i punti pericolosi aumenteranno. È importante una prudente scelta dell'itinerario.

Manto nevoso e meteo

aggiornato al 8.2.2017, 17:00

Manto nevoso

Soprattutto in prossimità delle creste si sono formati nuovi accumuli di neve ventata di piccole dimensioni che in parte sono instabili. Gli strati di neve fresca e neve ventata in parte spessi che si sono formati nei giorni scorsi si stanno lentamente stabilizzando. Tuttavia in alcuni punti sono ancora instabili, soprattutto sui pendii ombreggiati, dove poggiano su strati di neve vecchia a cristalli sfaccettati.

Ad altitudini comprese tra 2200 m e 2800 m, specialmente sui pendii ombreggiati al riparo dal vento, la parte basale del manto di neve vecchia ingloba strati deboli che nelle regioni alpine interne del Vallese e dei Grigioni sono particolarmente marcati e instabili. Nelle restanti regioni, soprattutto nei punti scarsamente innevati o nelle zone di passaggio da poca a molta neve, i distacchi possono in parte interessare il debole manto di neve vecchia.

Retrospezione meteo di mercoledì, 8.2.2017

Nella notte e nel corso della giornata ha nevicato specialmente nelle regioni settentrionali e nel Vallese. Il limite delle nevicate era collocato in una fascia compresa tra gli 800 e i 1000 m. Nelle restanti regioni il cielo è stato per lo più nuvoloso. Solo in Engadina ci sono state schiarite più lunghe.

Neve fresca

Da martedì a mezzogiorno a mercoledì sera sono cadute le seguenti quantità di neve:

- Versante nordalpino a ovest della Reuss, basso Vallese: dai 10 ai 20 cm
- Restante versante nordalpino, alto Vallese: dai 5 ai 10 cm
- Grigioni e Ticino: pochi centimetri o nessuna nevicata

Temperatura

Sul mezzogiorno a 2000 m intorno ai -4 °C

Vento

- Durante la notte provvisoriamente da moderato a forte proveniente da nord ovest, poi in calo
- Durante il giorno per lo più debole proveniente da nord est

Previsioni meteo sino a giovedì, 9.2.2017

La notte sarà parzialmente serena solo nelle regioni orientali, altrimenti nuvolosa e al di sopra dei 1000 m circa potranno cadere un paio di fiocchi di neve. Nelle regioni settentrionali, durante la giornata il cielo sarà coperto da residui di nebbia alta con limite superiore situato intorno ai 1500 m. Al di sopra di questo limite il cielo sarà parzialmente soleggiato. Nelle regioni meridionali il cielo rimarrà nuvoloso.

Neve fresca

-

Temperatura

Sul mezzogiorno a 2000 m di -5 °C nelle regioni settentrionali e di -7 °C in quelle meridionali

Vento

- Durante la notte lungo le Prealpi moderato proveniente da nord est, altrimenti debole
- Durante il giorno debole, in quota da debole a moderato, proveniente da sud

Tendenza sino a sabato, 11.2.2017

Venerdì nelle regioni settentrionali il tempo sopra alla nebbia alta sarà per lo più soleggiato. Nelle regioni meridionali cadrà un po' di neve al di sopra degli 800 m circa. Sabato, a parte alcuni addensamenti di nubi alte, il tempo nelle regioni settentrionali sarà generalmente soleggiato, mentre in quelle meridionali sarà per lo più nuvoloso con possibilità di deboli nevicate. Il pericolo di valanghe diminuirà, ma nelle regioni dove il manto di neve vecchia è debole solo lentamente.