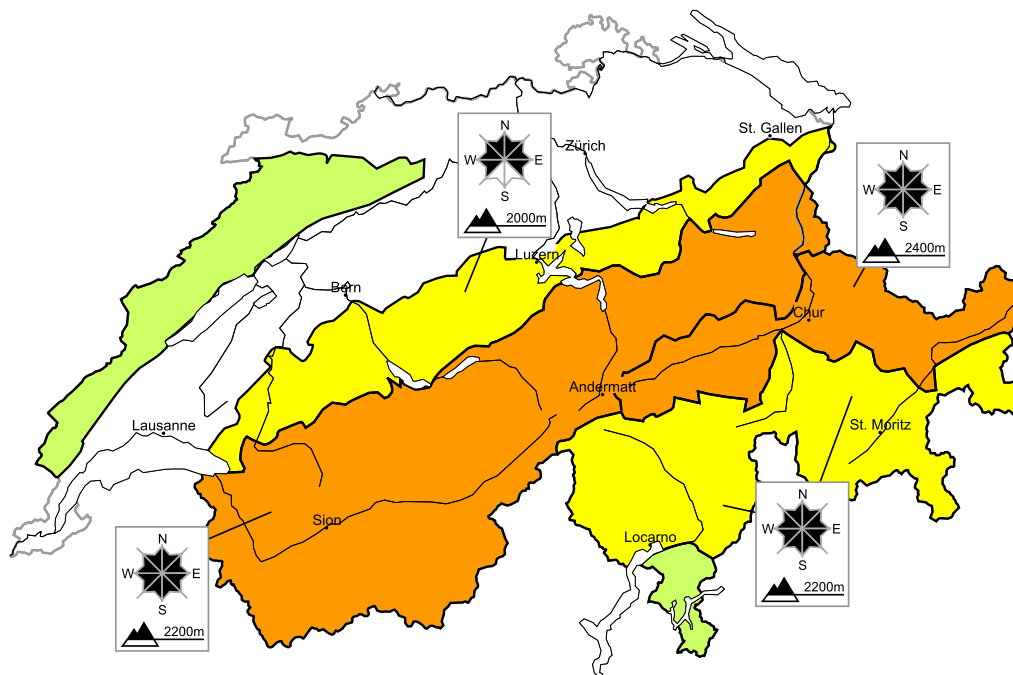


Al di fuori delle piste assicurate in molti punti marcato pericolo di valanghe

Edizione: 20.2.2018, 08:00 / Prossimo aggiornamento: 20.2.2018, 17:00

Pericolo valanghe

aggiornato al 20.2.2018, 08:00



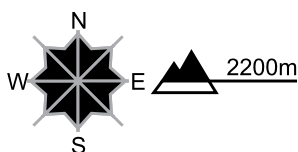
regione A

Marcato, grado 3



Neve fresca e ventata

Punti pericolosi



Descrizione del pericolo

Gli accumuli di neve ventata meno recenti possono in parte subire un distacco in seguito al passaggio di un singolo appassionato di sport invernali. I punti pericolosi sono innevati e difficili da individuare. Isolati rumori di "whum" sono possibili segnali di pericolo. Le attività fuoripista richiedono esperienza nella valutazione del pericolo di valanghe.

Valanghe da reptazione

Sono possibili isolate valanghe da reptazione, soprattutto sui pendii esposti a est, sud e ovest al di sotto dei 2400 m circa, come pure sui pendii esposti a nord al di sotto dei 2000 m circa.

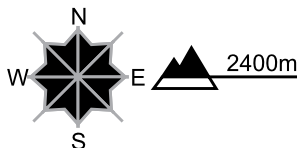
regione B

Marcato, grado 3



Neve fresca e ventata

Punti pericolosi



Descrizione del pericolo

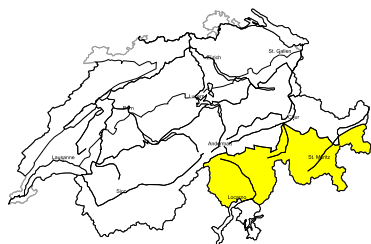
Gli accumuli di neve ventata meno recenti possono in parte subire un distacco in seguito al passaggio di un singolo appassionato di sport invernali. I punti pericolosi sono innevati e difficili da individuare. Isolati rumori di "whum" sono possibili segnali di pericolo. Le attività fuoripista richiedono esperienza nella valutazione del pericolo di valanghe.

Valanghe da reptazione

Sono possibili isolate valanghe da reptazione, soprattutto sui pendii esposti a est, sud e ovest al di sotto dei 2400 m circa, come pure sui pendii esposti a nord al di sotto dei 2000 m circa.

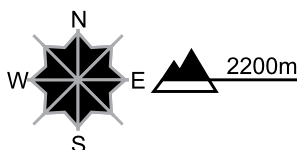
regione C

Moderato, grado 2



Neve ventata

Punti pericolosi



Descrizione del pericolo

I nuovi accumuli di neve ventata e quelli meno recenti sono per lo più piccoli ma in parte instabili. Essi dovrebbero essere valutati con attenzione soprattutto sui pendii molto ripidi. I punti pericolosi si trovano soprattutto nelle zone in prossimità delle creste, nelle conche e nei canali. Oltre al pericolo di seppellimento, occorre fare attenzione anche al pericolo di trascinamento e caduta. Si raccomanda una prudente scelta dell'itinerario.

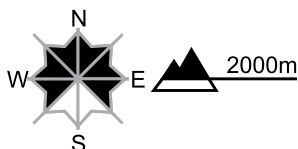
regione D

Moderato, grado 2



Neve ventata

Punti pericolosi



Descrizione del pericolo

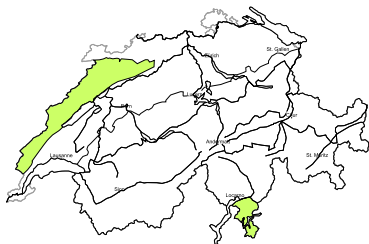
Gli accumuli di neve ventata meno recenti sono per lo più piccoli ma in parte instabili. Essi si trovano principalmente nelle zone in prossimità delle creste. I punti pericolosi sono in parte innevati e difficili da individuare. Si raccomanda una prudente scelta dell'itinerario.

Valanghe da reptazione

A tutte le esposizioni, sono possibili isolate valanghe da reptazione.

regione E

Debole, grado 1



Isolati punti pericolosi si trovano soprattutto sui pendii estremamente ripidi. Attenzione al pericolo di trascinamento e di caduta.

Manto nevoso e meteo

aggiornato al 19.2.2018, 17:00

Manto nevoso

I vari strati di neve fresca e ventata della scorsa settimana, che poggiano in parte su brina superficiale oppure su strati fragili di neve a cristalli sfaccettati, hanno raggiunto lo spessore maggiore nelle regioni occidentali e settentrionali. In quota rimarranno in parte instabili. Spesso i punti pericolosi sono stati innevati e quindi risultano difficili da individuare.

Gli strati basali e centrali del manto nevoso sono spesso ben consolidati e stabili. Nel centro dei Grigioni, in Engadina, nelle valli meridionali dei Grigioni e in Ticino la base del manto nevoso è leggermente più debole. Un distacco che coinvolge questi strati basali è tuttavia poco probabile.

Sono ancora possibili isolate valanghe per scivolamento di neve che, a causa dell'elevato spessore del manto nevoso, potranno assumere dimensioni pericolosamente grandi.

Retrospectiva meteo di lunedì, 19.02.2018

Nelle regioni settentrionali, al di sotto dei 1500 m circa il cielo era coperto da nebbia alta. Al di sopra di questa quota, la notte è stata stellata e la giornata soleggiata. Nelle regioni meridionali il tempo è stato spesso nuvoloso.

Neve fresca

Nelle regioni meridionali un paio di fiocchi

Temperatura

Sul mezzogiorno a 2000 m di -5 °C

Vento

Generalmente debole proveniente dai quadranti settentrionali

Previsioni meteo sino a martedì, 20.02.2018

Nelle regioni meridionali il cielo sarà variamente nuvoloso. Nelle restanti regioni ci saranno isolate schiarite al mattino, soprattutto in quelle occidentali. Altrimenti il cielo sarà per lo più molto nuvoloso. Nelle regioni settentrionali nevierà debolmente fino a bassa quota.

Neve fresca

Sul versante nordalpino e nel nord dei Grigioni pochi centimetri

Temperatura

Sul mezzogiorno a 2000 m di -9 °C

Vento

Nelle regioni meridionali e generalmente in quota moderato proveniente da nord, altrimenti per lo più debole

Tendenza sino a giovedì, 22.02.2018

Mercoledì e giovedì il tempo sarà spesso nuvoloso e freddo. Nelle regioni settentrionali potrà cadere un po' di neve. Nelle regioni alpine interne e in quota il cielo sarà parzialmente soleggiato. Nelle regioni settentrionali si leverà a tratti una forte bise. Il pericolo di valanghe asciutte non subirà variazioni degne di nota. A livello isolato saranno ancora possibili valanghe per scivolamento di neve.