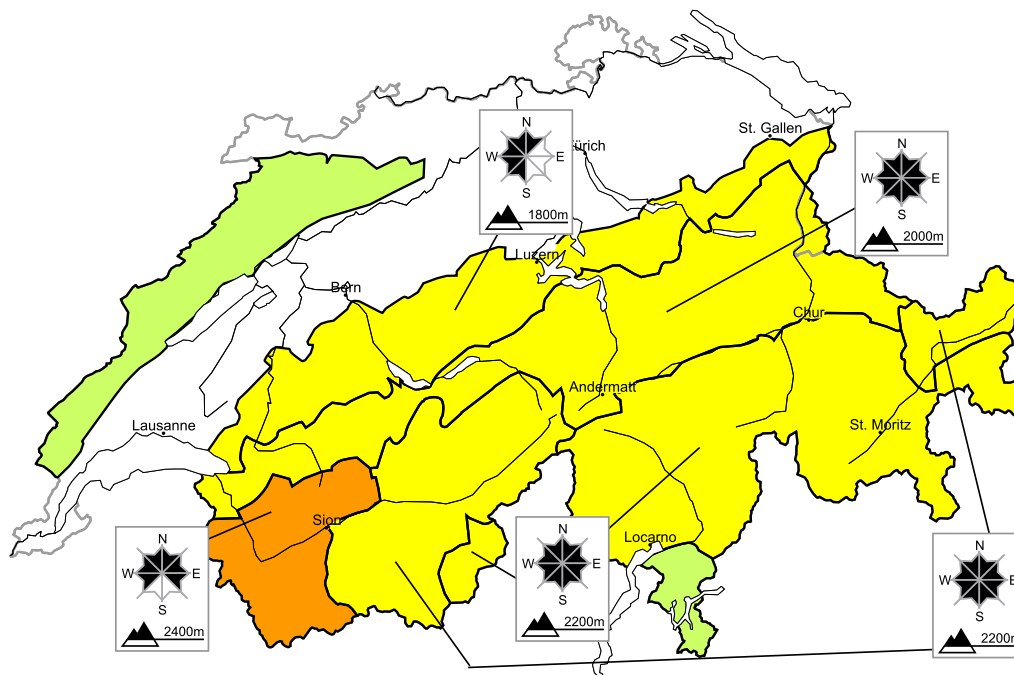


## Nelle regioni occidentali in alcuni punti marcato pericolo di valanghe

Edizione: 22.2.2018, 08:00 / Prossimo aggiornamento: 22.2.2018, 17:00

### Pericolo valanghe

aggiornato al 22.2.2018, 08:00



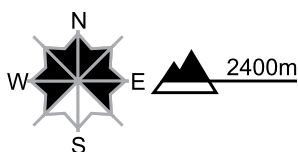
#### regione A

#### Marcato, grado 3



#### Neve vecchia, neve ventata

##### Punti pericolosi



##### Descrizione del pericolo

Le valanghe possono subire un distacco negli strati superficiali del manto nevoso già in seguito al passaggio di un singolo appassionato di sport invernali. I punti pericolosi sono innevati e difficili da individuare. Isolati rumori di "whum" sono possibili segnali di pericolo. In quota le condizioni sono rischiose.

Con il vento proveniente da nord est si formeranno accumuli di neve ventata ben visibili. Questi ultimi sono spesso piccoli ma instabili. Essi possono facilmente subire un distacco già in seguito al passaggio di un singolo appassionato di sport invernali. Le attività fuoripista richiedono esperienza nella valutazione del pericolo di valanghe.

#### Valanghe da reptazione

Sono possibili isolate valanghe da reptazione, soprattutto sui pendii esposti a est, sud e ovest al di sotto dei 2400 m circa, come pure sui pendii esposti a nord al di sotto dei 2000 m circa.

regione B

Moderato, grado 2



Neve vecchia, neve ventata

Punti pericolosi



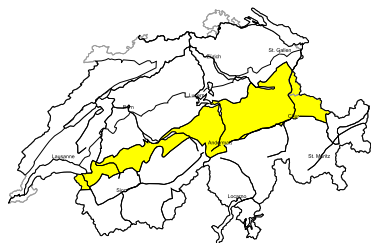
Descrizione del pericolo

Le valanghe possono subire un distacco negli strati superficiali del manto nevoso soprattutto sui pendii molto ripidi. I punti pericolosi sono difficilmente individuabili anche da parte dell'escursionista esperto. È importante una prudente scelta dell'itinerario.

Con il vento proveniente da nord est si formeranno accumuli di neve ventata ben visibili. Questi ultimi sono per lo più piccoli ma possono in parte facilmente subire un distacco. Essi dovrebbero essere evitati soprattutto sui pendii molto ripidi.

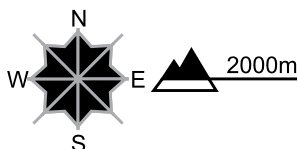
regione C

Moderato, grado 2



Neve vecchia, neve ventata

Punti pericolosi



Descrizione del pericolo

Soprattutto nelle zone in prossimità delle creste, nelle conche e nei canali, gli strati deboli presenti nella parte superficiale del manto nevoso possono distaccarsi in seguito al passaggio di persone. I punti pericolosi sono piuttosto rari ma difficilmente individuabili anche da parte dell'escursionista esperto. È importante una prudente scelta dell'itinerario.

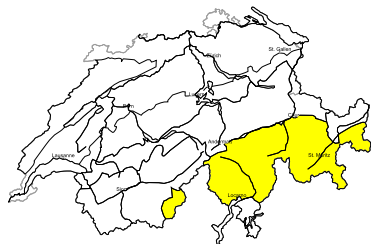
Con il vento proveniente da nord est si formeranno accumuli di neve ventata ben visibili. Questi ultimi sono per lo più piccoli ma possono in parte facilmente subire un distacco. Essi dovrebbero essere evitati soprattutto sui pendii molto ripidi.

Valanghe da reptazione

Sono possibili isolate valanghe da reptazione, soprattutto sui pendii esposti a est, sud e ovest al di sotto dei 2400 m circa, come pure sui pendii esposti a nord al di sotto dei 2000 m circa.

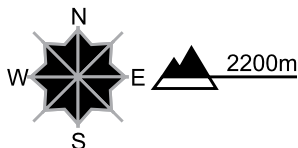
**regione D**

**Moderato, grado 2**



**Neve vecchia, neve ventata**

**Punti pericolosi**



**Descrizione del pericolo**

Soprattutto nelle zone in prossimità delle creste, nelle conche e nei canali, gli strati deboli presenti nella parte superficiale del manto nevoso possono distaccarsi in seguito al passaggio di persone. I punti pericolosi sono piuttosto rari ma difficilmente individuabili anche da parte dell'escursionista esperto. È importante una prudente scelta dell'itinerario.

Con il vento proveniente da nord est si formeranno accumuli di neve ventata ben visibili. Questi ultimi sono per lo più piccoli ma possono in parte facilmente subire un distacco. Essi dovrebbero essere evitati soprattutto sui pendii molto ripidi.

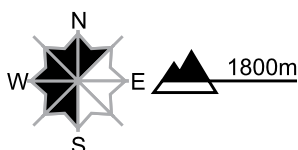
**regione E**

**Moderato, grado 2**



**Neve ventata**

**Punti pericolosi**



**Descrizione del pericolo**

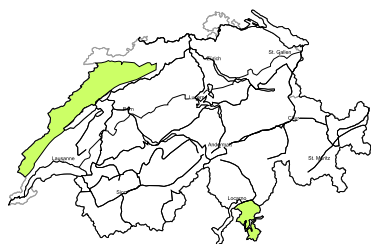
Con la bise si formeranno accumuli di neve ventata facilmente distaccabili. Essi sono per lo più piccoli. Gli accumuli di neve ventata si trovano soprattutto nelle zone in prossimità delle creste, nelle conche e nei canali. Essi dovrebbero essere evitati soprattutto sui pendii molto ripidi.

**Valanghe da reptazione**

A tutte le esposizioni, sono possibili isolate valanghe da reptazione.

**regione F**

**Debole, grado 1**



**Neve ventata**

Isolati punti pericolosi si trovano soprattutto sui pendii estremamente ripidi. Attenzione al pericolo di trascinamento e di caduta.

## Manto nevoso e meteo

aggiornato al 21.2.2018, 17:00

### Manto nevoso

I vari strati di neve fresca e ventata della scorsa settimana, che poggiano in parte su brina superficiale oppure su strati fragili di neve a cristalli sfaccettati, hanno raggiunto lo spessore maggiore nelle regioni occidentali e settentrionali. Anche se sono ancora possibili valanghe che interessano questi strati di neve superficiali, la probabilità di distacco è diminuita. Questi punti pericolosi sono spesso stati innevati e quindi a malapena individuabili. Soprattutto lungo le Prealpi, altrimenti nei punti in prossimità delle creste e dei passi, la bise causerà la formazione di accumuli di neve ventata ben visibili e per lo più di piccole dimensioni.

Gli strati basali e centrali del manto nevoso sono ben consolidati e stabili. Nel centro dei Grigioni, in Engadina, nelle valli meridionali dei Grigioni e in Ticino la base del manto nevoso è leggermente più debole. Un distacco che coinvolge questi strati basali è tuttavia poco probabile.

Sono ancora possibili isolate valanghe per scivolamento di neve che, a causa dell'elevato spessore del manto nevoso, potranno assumere dimensioni pericolosamente grandi.

### Retrospezione meteo di mercoledì, 21.02.2018

Nelle regioni settentrionali sopra alla nebbia alta e in quelle meridionali a tutte le altitudini il cielo è stato per lo più soleggiato.

#### Neve fresca

Da martedì mattina sono cadute le seguenti quantità di neve:

- Dal basso Vallese alla cresta settentrionale delle Alpi sino al nord e centro dei Grigioni: sino a 10 cm
- Altrove: meno

#### Temperatura

Sul mezzogiorno a 2000 m compresa fra -11 °C nelle regioni orientali e -7 °C nelle restanti regioni

#### Vento

In montagna da debole a moderato proveniente da nord est, sulle Prealpi occidentali e nel Giura bise da moderata a forte

### Previsioni meteo sino a giovedì, 22.02.2018

Nelle regioni settentrionali, al di sopra della nebbia alta il cielo sarà per lo più soleggiato, in quelle meridionali nuvoloso e nel pomeriggio cadrà un po' di neve sino ai 500 m circa.

#### Neve fresca

Pochi centimetri: nella notte fra mercoledì e giovedì sul versante nordalpino, nel pomeriggio sul versante sudalpino

#### Temperatura

Sul mezzogiorno a 2000 m intorno a -7 °C

#### Vento

In montagna vento proveniente da nord est moderato e localmente forte, sulle Prealpi bise da moderata a forte

### Tendenza sino a sabato, 24.02.2018

Nelle regioni settentrionali in entrambi i giorni al di sopra della nebbia alta spenderà a tratti il sole, nel Vallese il cielo sarà piuttosto soleggiato. Sul versante sudalpino il cielo sarà per lo più nuvoloso con deboli nevicate sino a bassa quota. Sabato farà temporaneamente meno freddo.

Il pericolo di valanghe non subirà variazioni di rilievo.