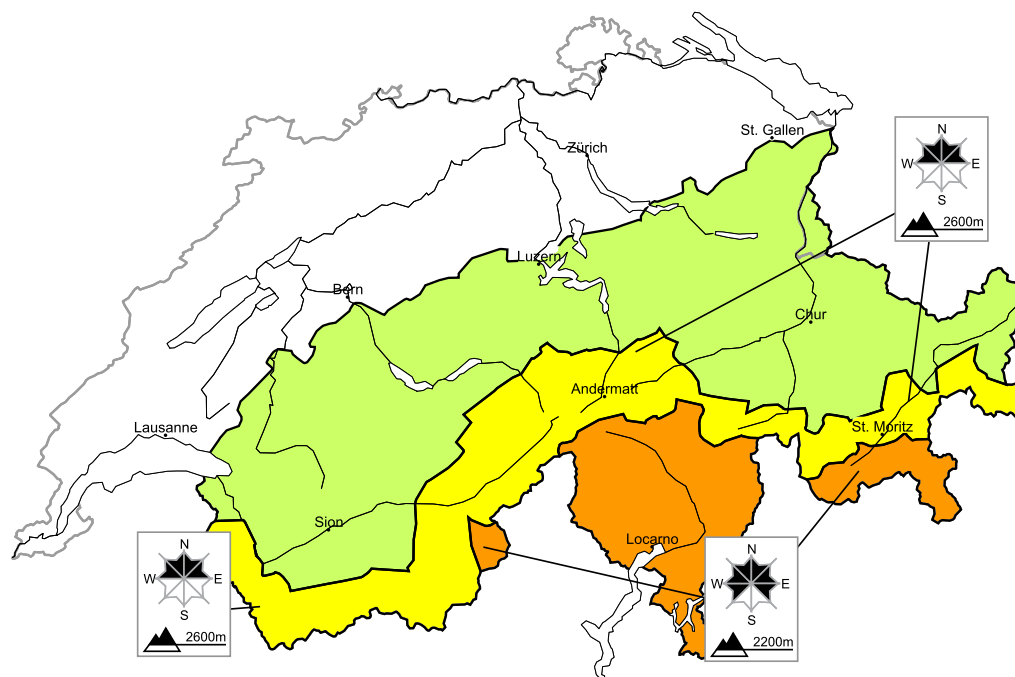


## Nelle regioni meridionali marcato pericolo di valanghe. Nelle regioni settentrionali è presente solo poca neve

Edizione: 24.11.2018, 17:00 / Prossimo aggiornamento: 25.11.2018, 17:00

### Pericolo valanghe

aggiornato al 24.11.2018, 17:00

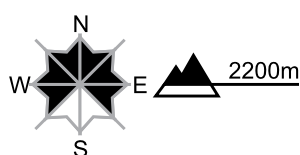


#### regione A

#### Marcato, grado 3



#### Punti pericolosi

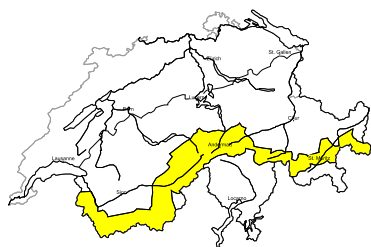


#### Descrizione del pericolo

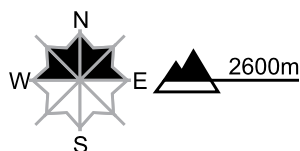
La neve fresca e la neve ventata degli ultimi due giorni rappresentano la principale fonte di pericolo. Un singolo appassionato di sport invernali può provocare il distacco di valanghe, anche di dimensioni pericolosamente grandi. Le escursioni e le discese fuori pista richiedono esperienza nella valutazione del pericolo di valanghe e una prudente scelta dell'itinerario. Attualmente il servizio di previsione valanghe dispone di informazioni limitate dal territorio. Il pericolo di valanghe dovrebbe quindi essere valutato con particolare attenzione sul posto.

**regione B**

**Moderato, grado 2**



**Punti pericolosi**



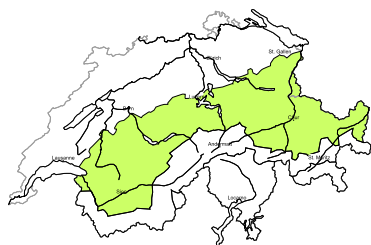
**Descrizione del pericolo**

Punti pericolosi si trovano principalmente sui pendii ombreggiati molto ripidi come pure nelle conche, nei canali e dietro ai cambi di pendenza. Qui sono possibili valanghe, ma per lo più solo di piccole dimensioni. Oltre al pericolo di seppellimento, occorre fare attenzione anche al pericolo di trascinamento e caduta.

Attualmente il servizio di previsione valanghe dispone di informazioni limitate dal territorio. Il pericolo di valanghe dovrebbe quindi essere valutato con particolare attenzione sul posto.

**regione C**

**Debole, grado 1**



Isolati punti pericolosi per valanghe asciutte si trovano principalmente sui pendii estremamente ripidi al di sopra dei 2400 m circa. Già una colata può provocare il trascinamento e la caduta dell'appassionato di sport invernali.

Attualmente il servizio di previsione valanghe dispone di informazioni limitate dal territorio. Il pericolo di valanghe dovrebbe quindi essere valutato con particolare attenzione sul posto.

## Manto nevoso e meteo

aggiornato al 24.11.2018, 17:00

### Manto nevoso

Sulla cresta principale delle Alpi dalla valle di Saas alla zona del Bernina e a sud di essa, al di sopra dei 2000 m circa è presente una quantità di neve sufficiente per la pratica del fuoripista. In tutte le altre regioni, una sufficiente quantità di neve si ritrova per lo più appena al di sopra di una fascia compresa tra i 2400 e i 2700 m circa. Nel Giura e sulle Prealpi non c'è praticamente neve.

Sulla cresta principale delle Alpi dal Cervino fino al Bernina e a sud di essa gli strati di neve fresca e ventata della scorsa settimana poggiano su un manto nevoso per lo più duro e ben consolidato. Specialmente sui pendii ombreggiati al riparo dal vento la neve è caduta in alcuni casi su brina superficiale. In queste regioni, i distacchi possono coinvolgere soprattutto gli strati di neve superficiali. Nelle restanti regioni, su una base del manto nevoso che risulta altresì dura in molti punti, ma per lo più ancora poco spessa, poggiano localmente sottili strati di neve ventata. Soprattutto in questi punti sono possibili isolati distacchi di valanghe.

### Retrospectiva meteo di sabato, 24.11.2018

Nella notte ha nevicato in molte regioni. Il limite delle nevicate era collocato tra i 1300 m nel Giura occidentale e sul versante sudalpino e i 1800 m nel nord dei Grigioni. Nel corso della giornata il cielo si è schiarito rapidamente nelle regioni occidentali, mentre in quelle orientali è rimasto molto nuvoloso fino al pomeriggio inoltrato.

#### Neve fresca

Da venerdì a mezzogiorno e sabato mattina, al di sopra dei 2000 m circa sono cadute le seguenti quantità di neve:

- Zona del Sempione sud, cresta principale delle Alpi dal passo della Novena al passo del Bernina così come a sud di essa: dai 15 ai 30 cm, con punte locali fino a 40 cm nel Ticino centrale
- Regioni confinanti così come basso Vallese lungo il confine con la Francia: dai 5 ai 15 cm
- Altrove: meno o tempo asciutto

Giura occidentale al di sopra dei 1500 m: dai 5 ai 15 cm

#### Temperatura

Sul mezzogiorno a 2000 m di 0 °C

#### Vento

Durante la notte in quota a tratti da forte a tempestoso proveniente dai quadranti meridionali, poi in rapida attenuazione. Durante il giorno da debole a moderato proveniente da sud a ovest.

### Previsioni meteo sino a domenica, 25.11.2018

Inizialmente il cielo sarà piuttosto soleggiato. Nel corso della giornata la nuvolosità aumenterà a partire da ovest.

#### Neve fresca

-

#### Temperatura

Sul mezzogiorno a 2000 m intorno a -1 °C

#### Vento

Per lo più da debole a moderato proveniente da sud a sud ovest

### Tendenza sino a martedì, 27.11.2018

Nella notte fra domenica e lunedì e nella giornata di lunedì nevierà temporaneamente al di sopra dei 1000 m circa. Sul versante sudalpino il tempo rimarrà asciutto e in parte soleggiato. Nella notte fra lunedì e martedì cadrà un po' di neve in molte regioni e solo in quelle meridionali estreme il tempo rimarrà asciutto. Il pericolo di valanghe diminuirà lentamente nelle regioni meridionali, mentre in quelle settentrionali aumenterà leggermente nella notte fra lunedì e martedì.