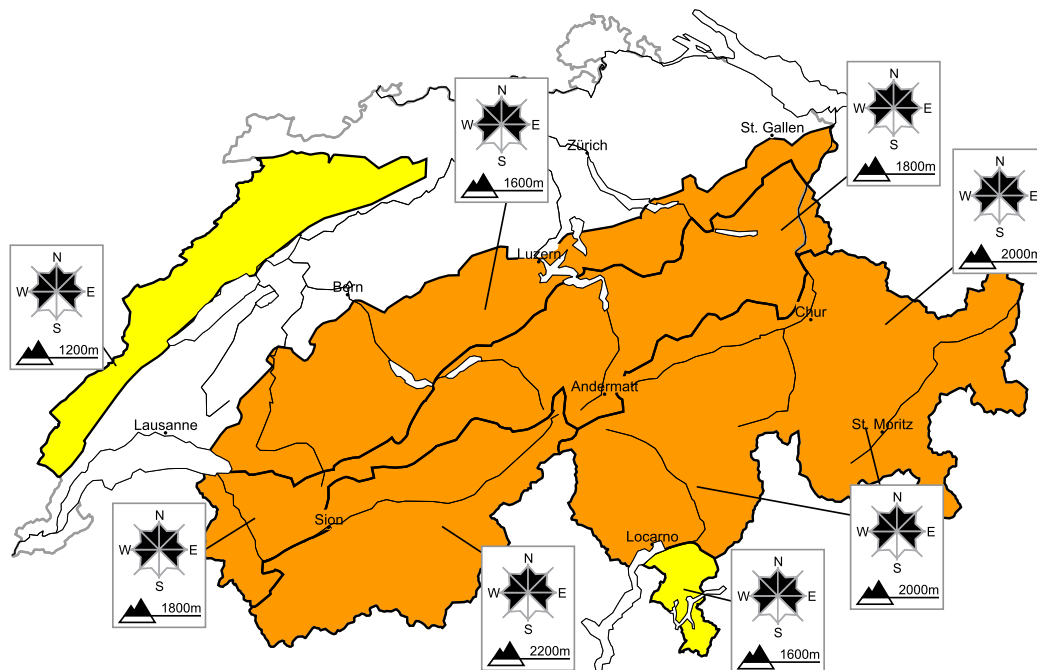


Al di fuori delle piste, la situazione valanghiva è insidiosa

Edizione: 5.2.2019, 08:00 / Prossimo aggiornamento: 5.2.2019, 17:00

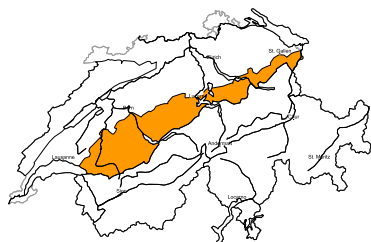
Pericolo valanghe

aggiornato al 5.2.2019, 08:00



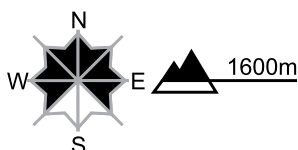
regione A

Marcato, grado 3



Neve vecchia, neve fresca

Punti pericolosi



Descrizione del pericolo

La neve fresca e la neve ventata degli ultimi giorni ricoprono un debole manto di neve vecchia. Le valanghe possono distaccarsi già in seguito al passaggio di un singolo appassionato di sport invernali e, a livello isolato, raggiungere grandi dimensioni. I punti pericolosi sono difficili da individuare. I rumori di "whum" e la formazione di fessure quando si calpesta la coltre di neve sono possibili segnali di pericolo. Le escursioni con gli sci e le racchette da neve, così come le discese fuori pista richiedono esperienza nella valutazione del pericolo di valanghe e attenzione.

Valanghe per scivolamento di neve

Soprattutto sui pendii soleggiati molto ripidi e al di sotto dei 2200 m circa sono possibili isolate valanghe per scivolamento di neve di dimensioni medio-grandi. Attenzione in caso di rotture da scivolamento.

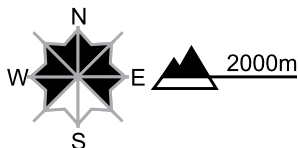
regione B

Marcato, grado 3



Neve vecchia, neve ventata

Punti pericolosi



Descrizione del pericolo

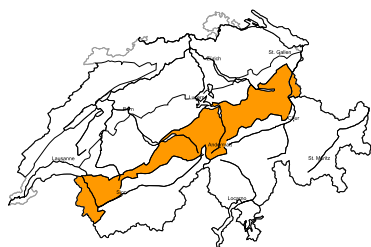
La neve fresca e la neve ventata degli ultimi giorni poggiano su una sfavorevole superficie del manto di neve vecchia. Un singolo appassionato di sport invernali può provocare il distacco di valanghe, anche di dimensioni pericolosamente grandi. I rumori di "whum" e la formazione di fessure quando si calpesta la coltre di neve sono segnali da ricondurre a questo pericolo. Nelle zone fuoripista e lungo gli itinerari più frequentati la situazione valanghiva è leggermente più favorevole. Le escursioni con gli sci e le racchette da neve, così come le discese fuori pista richiedono esperienza nella valutazione del pericolo di valanghe.

Valanghe per scivolamento di neve

Nord e centro dei Grigioni: Soprattutto sui pendii soleggiati molto ripidi e al di sotto dei 2200 m circa sono possibili isolate valanghe per scivolamento di neve di dimensioni medio-grandi. Attenzione in caso di rotture da scivolamento.

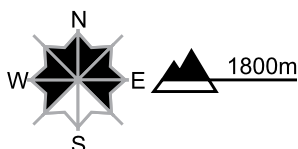
regione C

Marcato, grado 3



Neve fresca e ventata

Punti pericolosi



Descrizione del pericolo

La neve fresca e la neve ventata degli ultimi giorni rappresentano la principale fonte di pericolo. In quota, il numero e le dimensioni dei punti pericolosi aumenteranno. Un singolo appassionato di sport invernali può provocare il distacco di valanghe, anche di dimensioni pericolosamente grandi. Le escursioni con gli sci e le racchette da neve, così come le discese fuori pista richiedono esperienza nella valutazione del pericolo di valanghe.

Valanghe per scivolamento di neve

Soprattutto sui pendii soleggiati molto ripidi e al di sotto dei 2200 m circa sono possibili isolate valanghe per scivolamento di neve di dimensioni medio-grandi. Attenzione in caso di rotture da scivolamento.

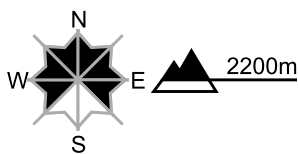
regione D

Marcato, grado 3



Neve ventata

Punti pericolosi



Descrizione del pericolo

Gli accumuli di neve ventata meno recenti sono in parte instabili. Un singolo appassionato di sport invernali può provocare il distacco di valanghe, anche di medie dimensioni. Inoltre, isolate valanghe possono subire un distacco nella neve vecchia e raggiungere grandi dimensioni. Le attività sportive fuoripista richiedono esperienza nella valutazione del pericolo di valanghe e una prudente scelta dell'itinerario.

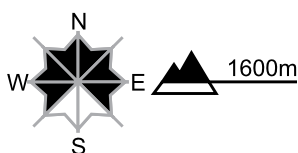
regione E

Moderato, grado 2



Neve ventata

Punti pericolosi

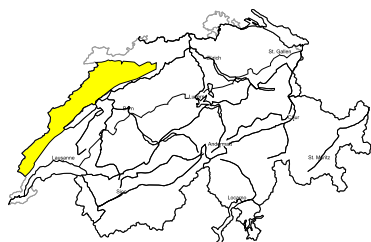


Descrizione del pericolo

Gli accumuli di neve ventata di domenica sono in parte ancora instabili. Essi possono subire un distacco specialmente nelle zone marginali. Si raccomanda una prudente scelta dell'itinerario.

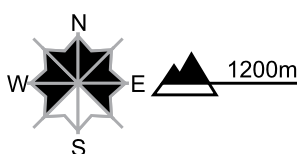
regione F

Moderato, grado 2



Neve ventata

Punti pericolosi



Descrizione del pericolo

I vecchi accumuli di neve ventata rappresentano la principale fonte di pericolo. Questi possono in alcuni punti distaccarsi in seguito al passaggio di persone. Essi dovrebbero essere valutati con attenzione soprattutto sui pendii molto ripidi. Le escursioni con gli sci e le racchette da neve richiedono una prudente scelta dell'itinerario.

Valanghe per scivolamento di neve

Soprattutto sui pendii soleggiati molto ripidi sono possibili valanghe per scivolamento di neve di dimensioni medio-piccole. Attenzione in caso di rotture da scivolamento.

Manto nevoso e meteo

aggiornato al 4.2.2019, 17:00

Manto nevoso

In alcuni punti, gli strati di neve fresca e ventata per lo più spessi che si sono formati negli ultimi giorni poggiano su una sfavorevole superficie del manto di neve vecchia a cristalli sfaccettati. Inoltre, nella parte superiore del manto di neve vecchia sono spesso inglobati strati fragili. Sono stati segnalati distacchi di valanghe che hanno coinvolto la neve vecchia specialmente nelle regioni settentrionali del versante nordalpino occidentale, sulle Prealpi, nei Grigioni e in alcuni casi nel Vallese. Soprattutto sulle Prealpi, alcune valanghe si sono distaccate anche molto al di sotto del limite del bosco. Al di sotto dei 2200 m circa, soprattutto sui pendii esposti a sud saranno possibili isolate valanghe per scivolamento di neve che, nelle regioni settentrionali e orientali molto innevate, potranno raggiungere grandi dimensioni.

Retrospectiva meteo di lunedì, 04.02.2019

Nella notte fra domenica e lunedì le nevicate sono cessate anche nelle regioni orientali. Nel corso della giornata il cielo è stato per lo più soleggiato.

Neve fresca

Da sabato mattina a lunedì mattina, al di sopra dei 1000 m circa sono cadute le seguenti quantità di neve:

- Prealpi e regioni dall'Oberland Bernese orientale al Liechtenstein: dai 30 ai 50 cm, con punte fino a 70 cm sul versante nordalpino centrale e orientale
- Giura, restanti Alpi Vodesi, basso Vallese, Grigioni senza valli meridionali, nord del Ticino: dai 15 ai 30 cm
- Alto Vallese, restante Ticino, valli meridionali dei Grigioni: fino a 15 cm. Regioni meridionali estreme: tempo asciutto

Temperatura

Sul mezzogiorno a 2000 m di -4 °C

Vento

Durante la notte ancora da moderato a forte proveniente da nord a nord est, durante il giorno per lo più debole

Previsioni meteo sino a martedì, 05.02.2019

La notte sarà spesso coperta. In mattinata il cielo in Ticino e nei Grigioni sarà inizialmente ancora coperto, altrimenti per lo più soleggiato.

Neve fresca

-

Temperatura

Sul mezzogiorno a 2000 m compresa tra 0 °C nelle regioni occidentali e meridionali e -2 °C in quelle orientali

Vento

Generalmente debole proveniente dai quadranti settentrionali

Tendenza sino a giovedì, 07.02.2019

Mercoledì il tempo sarà sereno e mite, giovedì progressivamente sempre più nuvoloso. Nel corso della giornata comincerà a nevicare a partire da ovest. Il pericolo di valanghe asciutte diminuirà. Il pericolo di valanghe per scivolamento di neve aumenterà leggermente soprattutto sui pendii esposti al sole.