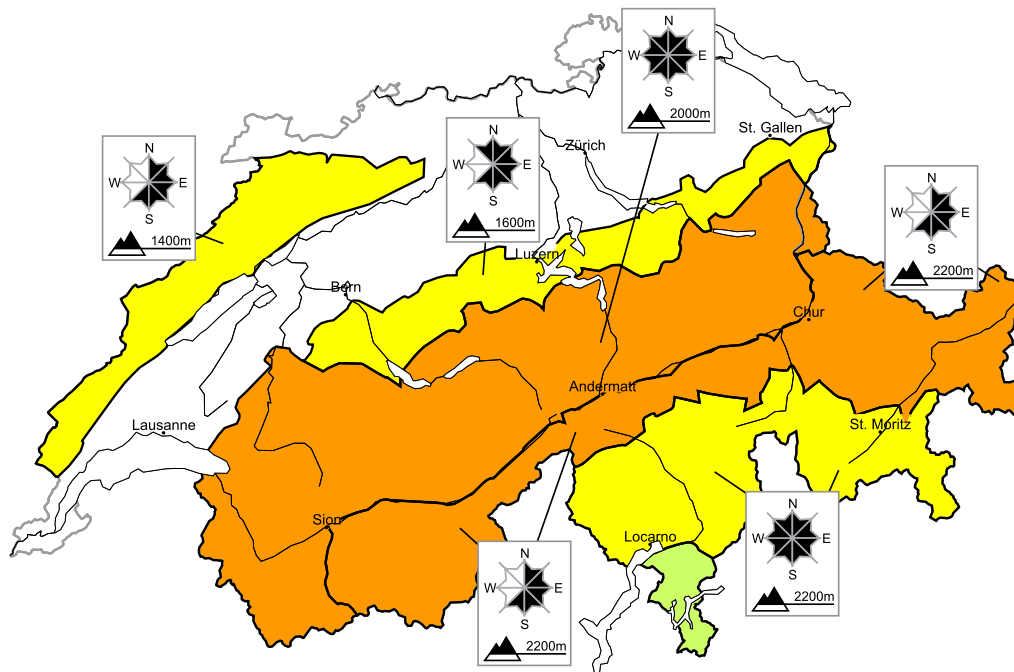


In molti punti marcato pericolo di valanghe

Edizione: 12.3.2019, 08:00 / Prossimo aggiornamento: 12.3.2019, 17:00

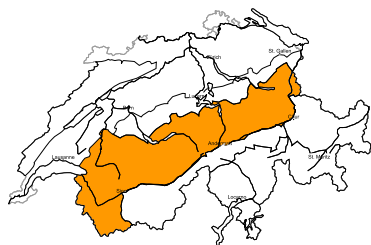
Pericolo valanghe

aggiornato al 12.3.2019, 08:00



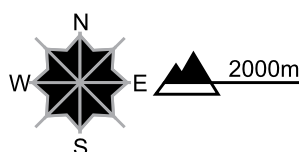
regione A

Marcato, grado 3



Neve fresca e ventata

Punti pericolosi



Descrizione del pericolo

Con neve fresca e vento da forte a tempestoso proveniente dai quadranti occidentali negli ultimi giorni si sono formati accumuli di neve ventata in parte di grandi dimensioni. La neve fresca e la neve ventata possono in alcuni punti distaccarsi in seguito al passaggio di un singolo appassionato di sport invernali. Sono possibili isolate valanghe spontanee, anche di dimensioni piuttosto grandi. Le escursioni e le discese fuori pista richiedono esperienza nella valutazione del pericolo di valanghe e attenzione.

Valanghe bagnate durante la giornata

Sui pendii ripidi esposti a est, sud e ovest, nel corso della giornata sono previste colate e valanghe umide.

Scala del pericolo

1 debole

2 moderato

3 marcato

4 forte

5 molto forte



WSL Istituto per lo studio della
neve e delle valanghe SLF
www.slf.ch

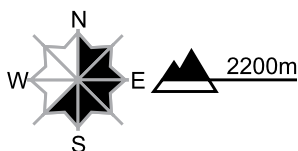
regione B

Marcato, grado 3



Neve ventata

Punti pericolosi



Descrizione del pericolo

Con neve fresca e vento da forte a tempestoso proveniente dai quadranti occidentali negli ultimi giorni si sono formati accumuli di neve ventata in parte instabili. Questi possono in alcuni punti distaccarsi con un debole sovraccarico. Gli accumuli di neve ventata dovrebbero essere aggirati. Le escursioni e le discese fuori pista richiedono esperienza nella valutazione del pericolo di valanghe e una prudente scelta dell'itinerario.

Valanghe bagnate durante la giornata

Sui pendii ripidi esposti a est, sud e ovest, nel corso della giornata sono previste colate e valanghe umide.

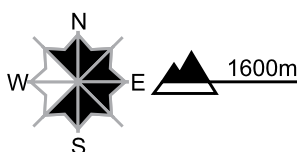
regione C

Moderato, grado 2



Neve ventata

Punti pericolosi



Descrizione del pericolo

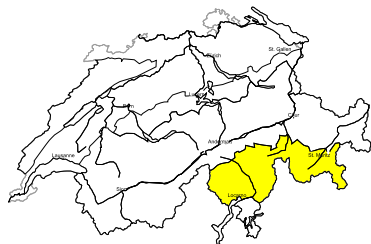
Con neve fresca e vento da forte a tempestoso proveniente dai quadranti occidentali negli ultimi giorni si sono formati accumuli di neve ventata in parte instabili. Questi ultimi dovrebbero essere valutati con attenzione sui pendii ripidi. I punti pericolosi si trovano soprattutto nelle conche, nei canali e dietro ai cambi di pendenza. Oltre al pericolo di seppellimento, occorre fare attenzione anche al pericolo di trascinamento e caduta.

Valanghe bagnate durante la giornata

Sui pendii ripidi esposti a est, sud e ovest, nel corso della giornata sono previste colate e valanghe umide.

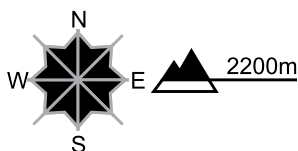
regione D

Moderato, grado 2



Neve ventata

Punti pericolosi



Descrizione del pericolo

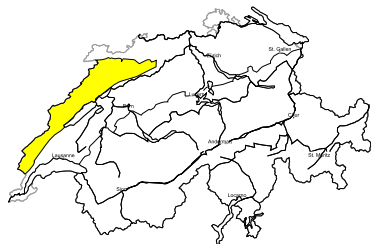
Con neve fresca e vento da forte a tempestoso proveniente dai quadranti nord occidentali negli ultimi giorni si sono formati accumuli di neve ventata in parte instabili. Questi ultimi dovrebbero essere valutati con attenzione sui pendii ripidi. I punti pericolosi si trovano soprattutto nelle conche, nei canaloni e dietro ai cambi di pendenza, anche nelle zone lontano dalle creste. Le escursioni e le discese fuori pista richiedono una prudente scelta dell'itinerario.

Valanghe bagnate durante la giornata

Sui pendii ripidi esposti a est, sud e ovest, nel corso della giornata sono possibili colate umide.

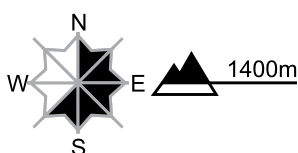
regione E

Moderato, grado 2



Neve ventata

Punti pericolosi



Descrizione del pericolo

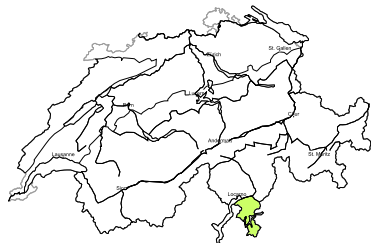
Con neve fresca e vento da forte a tempestoso proveniente dai quadranti occidentali negli ultimi giorni si sono formati accumuli di neve ventata in parte instabili. Questi ultimi dovrebbero essere valutati con attenzione sui pendii ripidi. I punti pericolosi si trovano soprattutto nelle conche, nei canaloni e dietro ai cambi di pendenza. Oltre al pericolo di seppellimento, occorre fare attenzione anche al pericolo di trascinamento e caduta.

Valanghe bagnate durante la giornata

Sui pendii ripidi esposti a est, sud e ovest, nel corso della giornata sono possibili colate umide.

regione F

Debole, grado 1



In prossimità delle cime è presente solo poca neve. Isolati punti pericolosi si trovano soprattutto sui pendii estremamente ripidi. Attenzione al pericolo di trascinamento e di caduta.

Manto nevoso e meteo

aggiornato al 11.3.2019, 17:00

Manto nevoso

Con nevicate e vento da forte a tempestoso proveniente dai quadranti occidentali, da sabato si sono formati accumuli di neve ventata di dimensioni notevoli che si sono depositati su superfici diverse. Soprattutto sui pendii esposti a nord poco battuti dal vento e in generale nei punti scarsamente innevati, la superficie del manto di neve vecchia ma anche gli strati superficiali hanno in parte raggiunto lo stadio finale del metamorfismo costruttivo. Specialmente in questi punti gli accumuli di neve ventata sono instabili.

Con le temperature miti e l'irradiazione solare, martedì saranno probabili scaricamenti di neve umida che interesseranno la neve fresca sui pendii ripidi rivolti a est, sud e ovest.

Retrospectiva meteo di lunedì, 11.03.2019

In molte regioni il tempo è stato molto nuvoloso con nevicate a carattere di rovescio. Solo nella parte meridionale dell'alto Vallese, in Ticino centrale e Sottoceneri e nel sud dei Grigioni ci sono state schiarite.

Neve fresca

Da domenica pomeriggio a lunedì pomeriggio:

- Basso Vallese occidentale estremo, Alpi vodesi e friborghesi, Oberland Bernese, cresta settentrionale delle Alpi: dai 15 ai 30 cm, localmente anche di più
- Giura, restanti parti del Vallese e della regione del Gottardo, nord dei Grigioni, Silvretta, Samnaun: dai 5 ai 15 cm
- Resto delle Prealpi, restanti parti del Ticino e dei Grigioni: meno o tempo asciutto

Dall'inizio delle precipitazioni sabato mattina, al di sopra dei 2400 m sono quindi cadute complessivamente le seguenti quantità di neve:

- Basso Vallese occidentale estremo, Oberland Bernese, cresta settentrionale delle Alpi: dai 20 ai 40 cm, con punte fino a 60 cm in alcuni punti del Vallese
- Giura, Alpi vodesi e friborghesi, restanti parti del Vallese e della regione del Gottardo, nord dei Grigioni, Silvretta, Samnaun: dai 10 ai 20 cm
- Altrove: meno o tempo asciutto

A causa delle nevicate a carattere di rovescio e del vento da forte a tempestoso, le differenze regionali negli apporti di neve fresca sono particolarmente marcate.

Temperatura

Sul mezzogiorno a 2000 m compresa tra -8 °C nelle regioni settentrionali e -5 °C in quelle meridionali estreme

Vento

Proveniente da ovest a nord ovest

- In quota da moderato a forte, a tratti tempestoso
- Altrimenti per lo più moderato

Previsioni meteo sino a martedì, 12.03.2019

Nella notte fra lunedì e martedì le precipitazioni cesseranno e ci saranno schiarite a partire da ovest. Nel corso della giornata il tempo sarà piuttosto soleggiato, eccezion fatta per la nuvolosità residua mattutina nei settori orientali dei Grigioni e in generale per alcuni addensamenti di nubi alte.

Neve fresca

Fino a martedì mattina, fino a bassa quota:

- Cresta settentrionale delle Alpi dalla regione dell'Aletsch alla regione dell'Alpstein, nord dei Grigioni, Silvretta, Samnaun: dai 10 ai 20 cm, con punte locali sino a 30 cm
- Resto della cresta settentrionale delle Alpi, sud del Vallese, nord del Ticino e centro e sud dei Grigioni: dai 5 ai 10 cm
- Altrove: meno o tempo asciutto

Temperatura

A 2000 m compresa tra -1 °C nelle regioni occidentali e -5 °C in quelle orientali e meridionali

Vento

Nella notte ancora forte, proveniente da nord ovest; nel corso della giornata per lo più moderato, proveniente dai quadranti occidentali

Tendenza sino a giovedì, 14.03.2019

In entrambe le giornate, nelle regioni settentrionali il cielo sarà da variabile a molto nuvoloso con rovesci. Mercoledì, soprattutto nelle regioni orientali ci saranno anche tratti soleggiati. Nelle regioni meridionali è previsto tempo piuttosto soleggiato. Il vento proveniente da ovest a nord ovest sarà forte, a tratti anche tempestoso. Le temperature diminuiranno nuovamente.

Il pericolo di valanghe asciutte non subirà variazioni degne di nota. Non si prevedono più scaricamenti di neve umida.