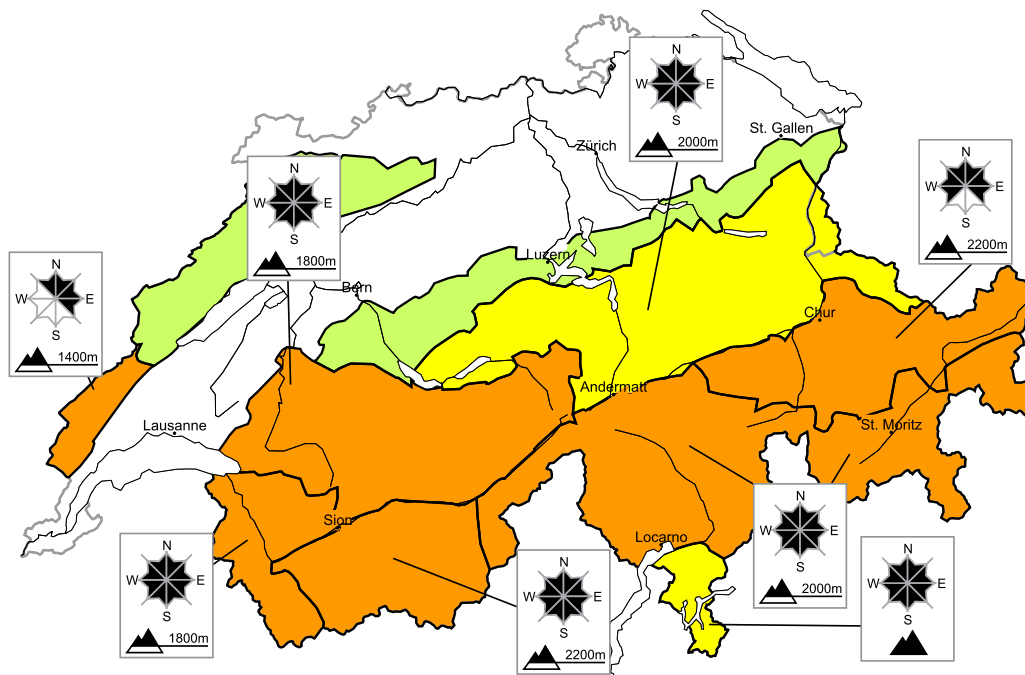


Nelle regioni occidentali e nelle regioni settentrionali, netto aumento del pericolo di valanghe

Edizione: 22.12.2019, 08:00 / Prossimo aggiornamento: 22.12.2019, 17:00

Pericolo valanghe

aggiornato al 22.12.2019, 08:00



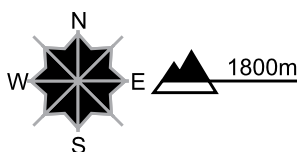
regione A

Marcato, grado 3



Neve fresca

Punti pericolosi



Descrizione del pericolo

Con neve fresca e vento, netto aumento del pericolo di valanghe. Le valanghe possono distaccarsi in seguito al passaggio di un singolo appassionato di sport invernali e raggiungere grandi dimensioni. Durante il pomeriggio sono previste sempre più numerose valanghe spontanee. Le escursioni richiedono molta esperienza nella valutazione del pericolo di valanghe e attenzione.

Scala del pericolo

1 debole

2 moderato

3 marcato

4 forte

5 molto forte



WSL Istituto per lo studio della
neve e delle valanghe SLF
www.slf.ch

regione B

Marcato, grado 3



Neve vecchia, neve fresca

Punti pericolosi



Descrizione del pericolo

Con neve fresca e vento, aumento del pericolo di valanghe. Le valanghe possono subire un distacco in seguito al passaggio di un singolo appassionato di sport invernali. Durante il pomeriggio sono possibili isolate valanghe spontanee di dimensioni medio-grandi. In alcuni punti le valanghe possono trascinare il debole manto di neve vecchia.

Le escursioni e le discese fuori pista richiedono molta esperienza nella valutazione del pericolo di valanghe e cautela.

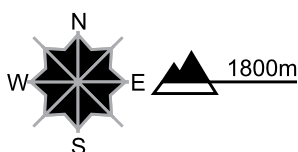
regione C

Marcato, grado 3



Neve fresca

Punti pericolosi



Descrizione del pericolo

Con neve fresca e vento, aumento del pericolo di valanghe. Le valanghe possono subire un distacco in seguito al passaggio di un singolo appassionato di sport invernali. Queste ultime possono raggiungere dimensioni medie. Il numero e le dimensioni dei punti pericolosi aumenteranno nel corso della giornata.

Le escursioni e le discese fuori pista richiedono esperienza nella valutazione del pericolo di valanghe.

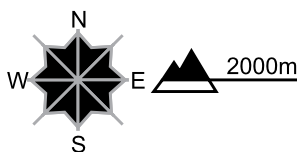
regione D

Marcato, grado 3



Neve fresca e ventata

Punti pericolosi



Descrizione del pericolo

La neve fresca degli ultimi giorni è in parte ancora instabile. Con vento forte proveniente da nord nel corso della giornata inoltre si formeranno accumuli di neve ventata in parte instabili. Le valanghe possono a livello isolato raggiungere grandi dimensioni.

Le escursioni e le discese fuori pista richiedono esperienza nella valutazione del pericolo di valanghe.

Valanghe per scivolamento di neve

Al di sotto dei 2200 m circa sono ancora possibili valanghe per scivolamento di neve di piccole e medie dimensioni. Attenzione in caso di rotture da scivolamento.

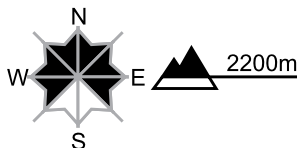
regione E

Marcato, grado 3



Neve vecchia

Punti pericolosi



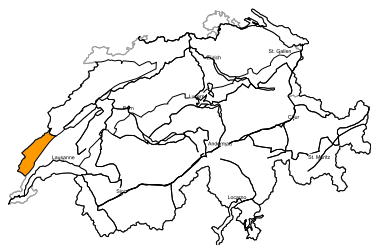
Descrizione del pericolo

Le valanghe possono subire un distacco nel debole manto di neve vecchia in seguito al passaggio di un singolo appassionato di sport invernali. In alcuni punti queste ultime possono trascinare l'intero manto nevoso e raggiungere dimensioni pericolose. Negli ultimi giorni localmente si sono formati accumuli di neve ventata di piccole dimensioni. Questi ultimi dovrebbero essere valutati con attenzione soprattutto sui pendii molto ripidi.

Le escursioni e le discese fuori pista richiedono esperienza nella valutazione del pericolo di valanghe.

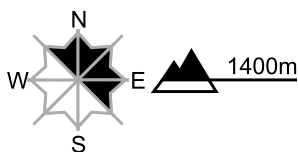
regione F

Marcato, grado 3



Neve ventata

Punti pericolosi



Descrizione del pericolo

Con neve fresca e vento da forte a tempestoso si formeranno accumuli di neve ventata. Questi ultimi dovrebbero essere evitati principalmente sui pendii molto ripidi. Oltre al pericolo di seppellimento, occorre fare attenzione anche al pericolo di trascinamento e caduta. Anche le escursioni con le racchette da neve richiedono un'attenta scelta dell'itinerario.

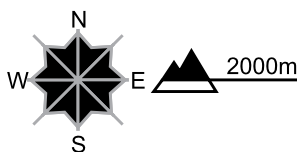
regione G

Moderato, grado 2



Neve ventata

Punti pericolosi



Descrizione del pericolo

Con neve fresca e vento forte proveniente da ovest si formeranno accumuli di neve ventata instabili. Questi ultimi dovrebbero essere valutati con attenzione. Il numero e le dimensioni dei punti pericolosi aumenteranno nel corso della giornata. Durante il pomeriggio verrà raggiunto il grado di pericolo 3 "marcato".

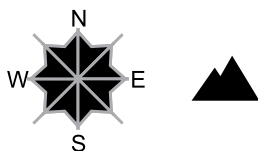
regione H

Moderato, grado 2



Valanghe bagnate

Punti pericolosi

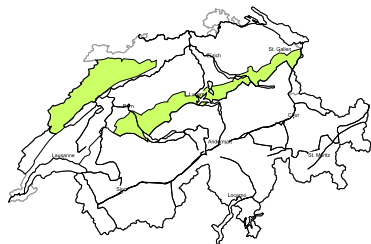


Descrizione del pericolo

È presente solo poca neve. Sono ancora possibili valanghe bagnate di piccole e, a livello isolato, di medie dimensioni.

regione I

Debole, grado 1



Neve ventata

È presente piuttosto poca neve.

Con neve fresca e vento forte nelle zone in prossimità delle creste si formeranno accumuli di neve ventata. Il numero e le dimensioni dei punti pericolosi aumenteranno nel corso della giornata. Questi ultimi dovrebbero essere evitati sui pendii in cui è facile cadere.



Manto nevoso e meteo

aggiornato al 21.12.2019, 17:00

Manto nevoso

Nelle regioni occidentali e settentrionali la neve fresca e quella ventata si depositano su una superficie irregolare e fortemente rimaneggiata dall'azione del vento. Alle quote di media montagna il manto nevoso era umido. Nelle regioni meridionali gli spessi strati di neve fresca e ventata dei giorni scorsi si stanno progressivamente consolidando. Nel corso della giornata il forte vento proveniente da nord causerà la formazione di nuovi accumuli di neve ventata, che in alcuni casi risulteranno instabili. Soprattutto nelle regioni settentrionali, nel Vallese e nei Grigioni, nella parte basale del manto nevoso sono inglobati strati debolmente coesi che hanno subito un metamorfismo costruttivo. Il problema di neve vecchia è particolarmente marcato nelle regioni alpine interne.

Retrospectiva meteo di sabato, 21.12.2019

Nella notte e in mattinata ha nevicato in molti punti, specialmente nelle regioni sud orientali. Il limite delle nevicate è sceso fino ai 1300 m nel Giura e a 1700 m nel sud dei Grigioni. Le nevicate sono cessate nel corso della giornata. Nelle regioni occidentali e meridionali ci sono state alcune schiarite.

Neve fresca

Da giovedì mattina a sabato pomeriggio, al di sopra dei 2200 m circa:

- Versante sudalpino centrale: dai 70 ai 100 cm
- Regioni della cresta principale delle Alpi immediatamente confinanti, così come zona del Sempione sud, parte orientale della cresta principale delle Alpi dall'Avers fino al Bernina: dai 50 ai 70 cm, più a nord molto meno
- Basso Vallese occidentale estremo, resto della parte altovallesana della cresta principale delle Alpi, resto dell'Alta Engadina, val Müstair: dai 20 ai 30 cm
- In molte altre regioni: dai 10 ai 20 cm

Giura occidentale al di sopra dei 1400 m: dai 10 ai 20 cm

Temperatura

Sul mezzogiorno a 2000 m compresa tra -2 °C nelle regioni settentrionali e 0 °C in quelle meridionali

Vento

- Generalmente moderato, proveniente dai quadranti occidentali
- Nelle regioni meridionali moderato nel pomeriggio, proveniente da nord

Previsioni meteo sino a domenica, 22.12.2019

Nella notte inizierà a nevicare a partire dalle regioni occidentali. Nel corso della giornata, nelle regioni occidentali e settentrionali ci saranno nevicate persistenti, mentre in quelle orientali il tempo rimarrà generalmente asciutto fin nel pomeriggio. Il limite delle nevicate scenderà dai 1300 m circa ai 900 m. Nelle regioni meridionali estreme il tempo sarà parzialmente soleggiato.

Neve fresca

Da sabato sera a domenica pomeriggio, al di sopra dei 1400 m circa:

- Basso Vallese occidentale estremo, Alpi Vodesi, Conthey-Fully: dai 40 ai 60 cm, con punte fino a 80 cm nelle regioni occidentali estreme
- Giura occidentale, resto del Basso Vallese, resto della cresta settentrionale delle Alpi da Les Diablerets alla Reuss: dai 20 ai 40 cm
- Resto del versante nordalpino, parte meridionale dell'Alto Vallese, Giura orientale: dai 15 ai 30 cm
- Altrove: meno. Regioni meridionali estreme: tempo asciutto

Temperatura

Sul mezzogiorno a 2000 m intorno a -3 °C

Vento

- Nelle regioni settentrionali e occidentali, così come in generale in quota, da forte a tempestoso proveniente dai quadranti occidentali
- Nel pomeriggio, nelle regioni meridionali da forte a tempestoso, proveniente da nord ovest

Tendenza sino a martedì, 24.12.2019

Lunedì

Nelle regioni settentrionali ci saranno nevicate abbondanti e persistenti con forte vento proveniente da nord ovest. Il limite delle nevicate si collocherà a bassa quota. Nelle regioni meridionali estreme il cielo sarà piuttosto soleggiato.

Il pericolo di valanghe continuerà ad aumentare nelle regioni settentrionali. Nel Basso Vallese e sulla cresta settentrionale delle Alpi da Les Diablerets al passo del Grimsel verrà probabilmente raggiunto il grado di pericolo 4 (forte). Nelle regioni meridionali il pericolo di valanghe non subirà variazioni di rilievo.

Martedì

Nelle regioni settentrionali le nevicate continueranno, anche se la loro intensità tenderà a diminuire. Il limite delle nevicate salirà fino a una fascia compresa fra i 1200 e i 1800 m.

Nelle regioni settentrionali la situazione valanghiva rimarrà critica per la pratica degli sport invernali al di fuori delle piste battute, mentre in quelle meridionali non subirà variazioni degne di nota.