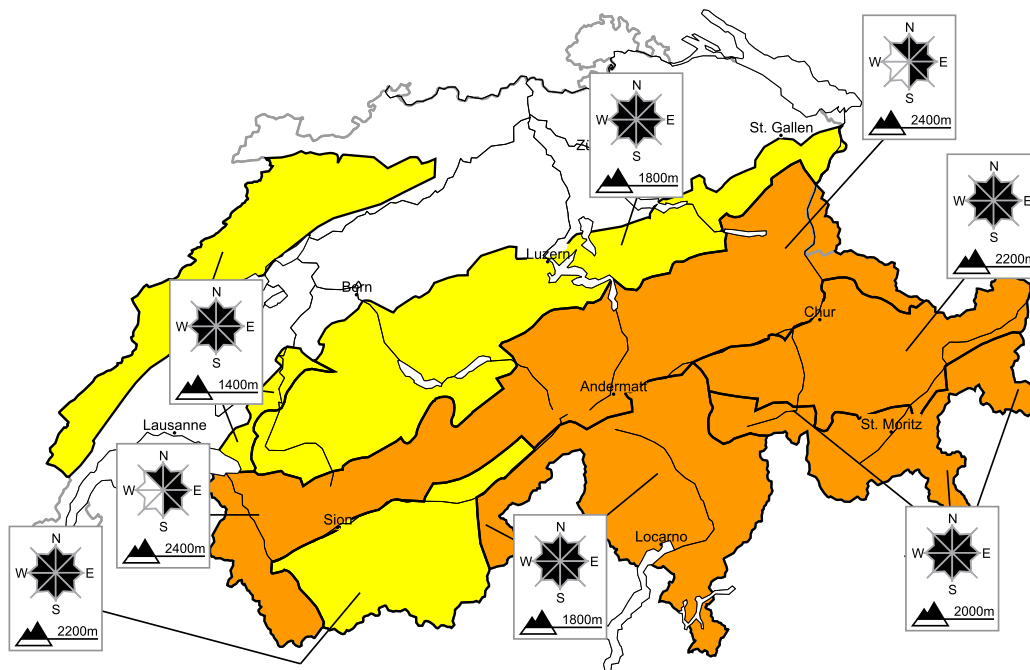


In molti punti marcato pericolo di valanghe

Edizione: 11.2.2021, 08:00 / Prossimo aggiornamento: 11.2.2021, 17:00

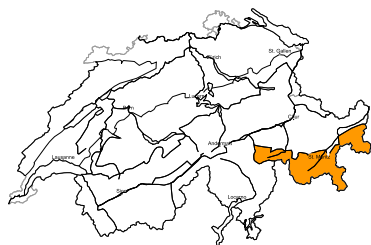
Pericolo valanghe

aggiornato al 11.2.2021, 08:00



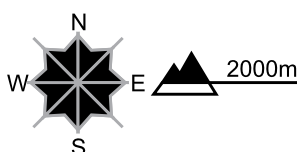
regione A

Marcato, grado 3



Neve fresca, neve vecchia

Punti pericolosi



Descrizione del pericolo

La neve fresca e la neve ventata degli ultimi giorni rappresentano la principale fonte di pericolo. Le valanghe possono distaccarsi già in seguito al passaggio di un singolo appassionato di sport invernali. Sono possibili valanghe spontanee. Queste possono anche distaccarsi negli strati più profondi e raggiungere grandi dimensioni. Sono necessarie esperienza e prudenza.

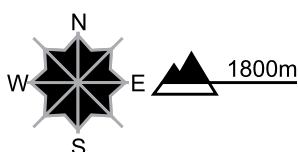
regione B

Marcato, grado 3



Neve ventata

Punti pericolosi



Descrizione del pericolo

Con vento in parte forte proveniente da nord si formeranno accumuli di neve ventata instabili. Le valanghe possono distaccarsi già in seguito al passaggio di un singolo appassionato di sport invernali. Sono possibili isolate valanghe spontanee di dimensioni medio-piccole. Le escursioni richiedono esperienza nella valutazione del pericolo di valanghe.

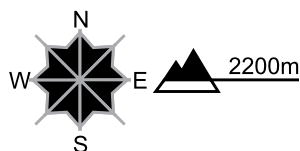
regione C

Marcato, grado 3



Neve vecchia, neve ventata

Punti pericolosi



Descrizione del pericolo

In parte le valanghe possono subire un distacco negli strati più profondi del manto nevoso e raggiungere grandi dimensioni. Questi punti pericolosi si trovano soprattutto nelle zone di passaggio da poca a molta neve come pure nei punti scarsamente innevati. Inoltre gli accumuli di neve ventata nuovi e meno recenti sono instabili. Le escursioni e le discese fuori pista richiedono esperienza nella valutazione del pericolo di valanghe.

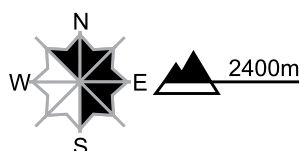
regione D

Marcato, grado 3



Neve ventata

Punti pericolosi



Descrizione del pericolo

Con vento in parte forte in quota si formeranno ulteriori accumuli di neve ventata. Gli accumuli di neve ventata nuovi e meno recenti possono in parte subire un distacco in seguito al passaggio di un singolo appassionato di sport invernali. Le escursioni e le discese fuori pista richiedono esperienza nella valutazione del pericolo di valanghe e una prudente scelta dell'itinerario.

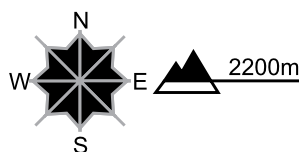
regione E

Moderato, grado 2



Neve vecchia, neve ventata

Punti pericolosi

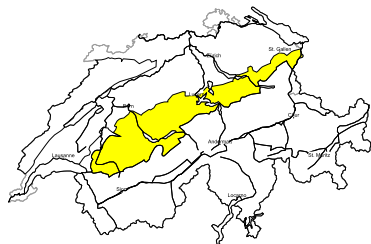


Descrizione del pericolo

A livello isolato le valanghe possono subire un distacco negli strati più profondi del manto nevoso e raggiungere grandi dimensioni. Questi punti pericolosi si trovano soprattutto nelle zone di passaggio da poca a molta neve come pure nei punti scarsamente innevati. Inoltre gli accumuli di neve ventata nuovi e meno recenti sono in parte instabili. È necessaria una prudente scelta dell'itinerario. Ciò soprattutto sui pendii molto ripidi.

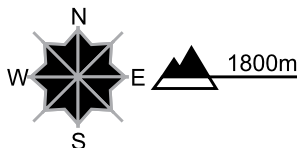
regione F

Moderato, grado 2



Neve ventata

Punti pericolosi

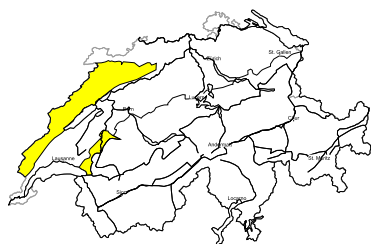


Descrizione del pericolo

Con vento moderato durante la notte localmente si sono formati accumuli di neve ventata. Gli accumuli di neve ventata nuovi e meno recenti rappresentano la principale fonte di pericolo. Essi sono per lo più piccoli ma possono in parte facilmente subire un distacco. Le escursioni e le discese fuori pista richiedono una prudente scelta dell'itinerario.

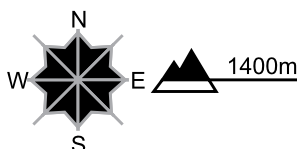
regione G

Moderato, grado 2



Neve ventata

Punti pericolosi



Descrizione del pericolo

Con bise moderata localmente si formeranno ulteriori accumuli di neve ventata. I nuovi accumuli di neve ventata e quelli meno recenti sono piccoli ma in parte instabili. Essi si trovano soprattutto nelle conche, nei canali e dietro ai cambi di pendenza. Oltre al pericolo di seppellimento, occorre fare attenzione soprattutto al pericolo di trascinamento e caduta.

Manto nevoso e meteo

aggiornato al 10.2.2021, 17:00

Manto nevoso

In quota la neve fresca e il vento in progressiva intensificazione proveniente dai quadranti occidentali hanno causato la formazione di accumuli di neve ventata, che risultano instabili e che nella notte fra mercoledì e giovedì e nella successiva giornata continueranno a crescere.

Soprattutto nel sud del Vallese così come nei Grigioni, al di sopra dei 2200 m circa la parte basale del manto nevoso ingloba degli strati particolarmente fragili. In alcuni punti i distacchi possono innescarsi proprio in questi strati, coinvolgere l'intero manto nevoso e dare origine a valanghe di grandi dimensioni. Sul versante sudalpino la struttura del manto nevoso è più favorevole. Qui non si prevedono praticamente più fratture nella neve vecchia.

Retrospectiva meteo di mercoledì, 10.02.2021

Il cielo è stato velato e in molte regioni ha nevicato. Il limite delle nevicate era compreso tra i 400 m nel Giura e i 1000 m nel nord dei Grigioni. Nelle regioni meridionali, le nevicate sono cessate a mezzogiorno e ci sono state isolate schiarite.

Neve fresca

Da martedì sera a mercoledì pomeriggio, al di sopra dei 700 m circa sono cadute le seguenti quantità di neve:

- Basso Vallese occidentale estremo, versante sudalpino centrale e Grigioni: dai 10 ai 20 cm
- In molte altre regioni: dai 5 ai 10 cm

Temperatura

Sul mezzogiorno a 2000 m compresa tra -5 °C nelle regioni occidentali e -3 °C in quelle orientali e meridionali

Vento

- Nelle regioni settentrionali da debole a moderato al mattino, da moderato a forte nel pomeriggio in quota, proveniente da ovest a nord ovest
- Nelle regioni meridionali debole al mattino, moderato nel corso del pomeriggio, proveniente da nord ovest

Previsioni meteo sino a giovedì, 11.02.2021

Nella notte tra mercoledì e giovedì, nelle regioni settentrionali ci saranno ancora deboli nevicate. Nel corso della giornata, il tempo nelle regioni settentrionali sarà via via sempre più soleggiato, mentre in quelle meridionali e nel Vallese piuttosto soleggiato. Il limite delle nevicate si collocherà a bassa quota.

Neve fresca

Da mercoledì sera a giovedì a mezzogiorno:

- Versante nordalpino: dai 5 ai 15 cm
- Restanti regioni: pochi centimetri o tempo asciutto

Temperatura

Sul mezzogiorno a 2000 m compresa tra -6 °C nelle regioni occidentali e meridionali e -13 °C in quelle orientali

Vento

- Nel Giura e sulle Prealpi bise da moderata a forte
- In quota generalmente da moderato a forte, proveniente da nord ovest
- Nelle regioni meridionali da moderato a forte fino a valle, proveniente da nord

Tendenza sino a sabato, 13.02.2021

Venerdì

Nelle regioni settentrionali il tempo sarà piuttosto soleggiato nonostante alcuni addensamenti di nubi. Nelle regioni meridionali il tempo sarà solo parzialmente soleggiato e le temperature diminuiranno nettamente. Sul mezzogiorno la temperatura a 2000 m sarà di -12 °C circa. Il vento proveniente da nord ovest sarà da debole a moderato, in quota a tratti anche forte. Il pericolo di valanghe diminuirà lentamente.

Sabato

Il tempo sarà piuttosto soleggiato. Nelle regioni settentrionali ci sarà bise moderata. Nelle regioni meridionali e orientali farà freddo, con una temperatura di -12 °C circa sul mezzogiorno a 2000 m. Il pericolo di valanghe diminuirà ulteriormente.