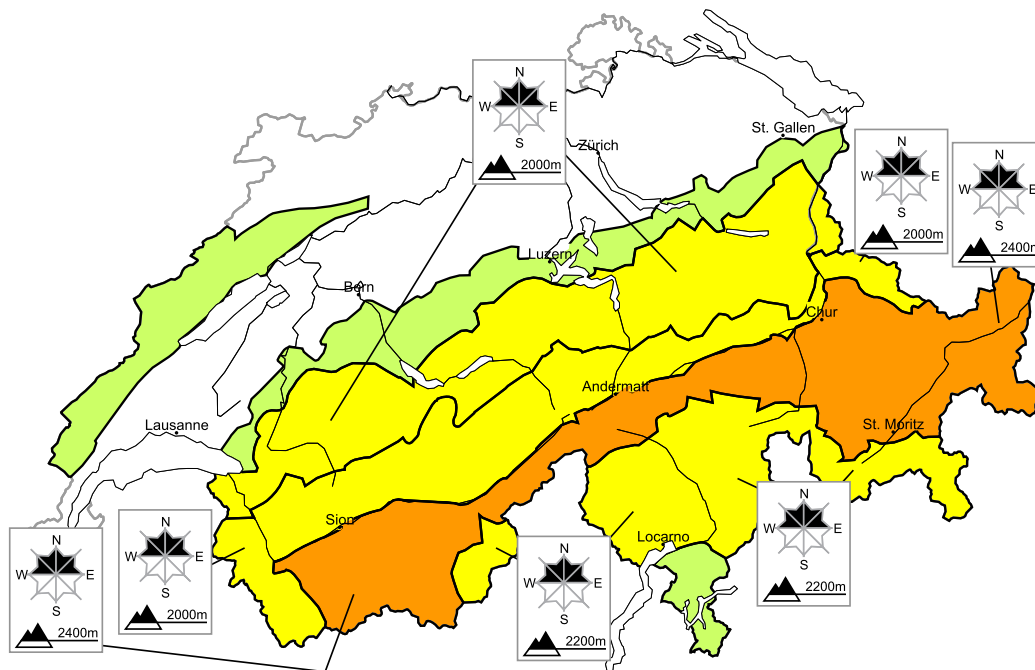


In quota in alcuni punti marcato pericolo di valanghe

Edizione: 25.3.2021, 08:00 / Prossimo aggiornamento: 25.3.2021, 17:00

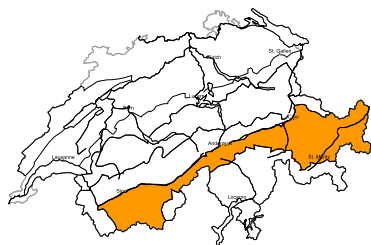
Pericolo valanghe

aggiornato al 25.3.2021, 08:00



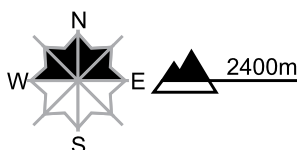
regione A

Marcato, grado 3



Neve vecchia

Punti pericolosi



Descrizione del pericolo

Principalmente sui pendii molto ripidi esposti a nord, gli strati deboli presenti nella parte superficiale del manto nevoso possono distaccarsi ancora in alcuni punti. Già un singolo appassionato di sport invernali può provocare il distacco di valanghe, anche di dimensioni pericolosamente grandi. I pendii esposti a nord molto ripidi dovrebbero essere valutati con attenzione. Inoltre gli accumuli di neve ventata meno recenti possono in parte ancora subire un distacco.

Le escursioni e le discese fuori pista richiedono esperienza nella valutazione del pericolo di valanghe.

Valanghe bagnate durante la giornata

Sui pendii molto ripidi esposti a est, sud e ovest, sono possibili valanghe per scivolamento di neve di piccole e medie dimensioni al di sotto dei 2400 m circa. Inoltre nel corso della giornata, sui pendii esposti a sud, sono possibili colate e valanghe umide. Ciò specialmente al di sotto dei 2800 m circa.

Scala del pericolo

1 debole

2 moderato

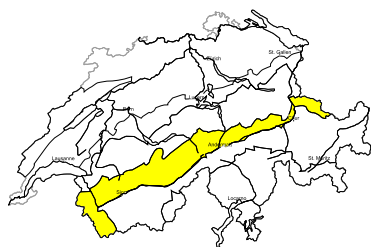
3 marcato

4 forte

5 molto forte

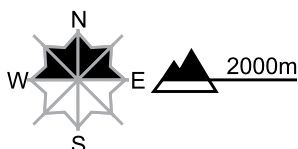
regione B

Moderato, grado 2



Neve ventata

Punti pericolosi



Descrizione del pericolo

Gli accumuli di neve ventata meno recenti sono in parte ancora instabili. Il numero e le dimensioni dei punti pericolosi aumenteranno con l'altitudine. In alta montagna questi punti pericolosi sono esposti in tutte le direzioni. Le valanghe possono raggiungere dimensioni medie. Le escursioni richiedono una prudente scelta dell'itinerario.

Valanghe bagnate durante la giornata

Sui pendii molto ripidi esposti a est, sud e ovest, sono possibili valanghe per scivolamento di neve di piccole e medie dimensioni al di sotto dei 2400 m circa. Inoltre nel corso della giornata, sui pendii esposti a sud, sono possibili colate e valanghe umide. Ciò specialmente al di sotto dei 2800 m circa.

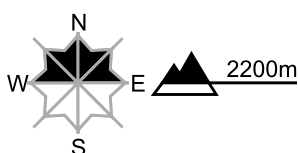
regione C

Moderato, grado 2



Neve ventata

Punti pericolosi



Descrizione del pericolo

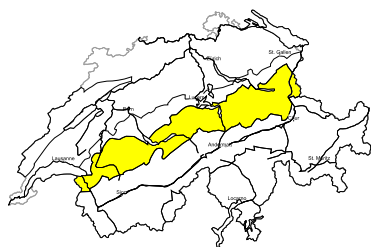
Gli accumuli di neve ventata meno recenti rappresentano la principale fonte di pericolo. I punti pericolosi si trovano soprattutto nelle conche, nei canaloni e dietro ai cambi di pendenza. È importante una prudente scelta dell'itinerario. Oltre al pericolo di seppellimento, occorre fare attenzione anche al pericolo di trascinamento e caduta.

Valanghe bagnate durante la giornata

Sui pendii molto ripidi esposti a est, sud e ovest, sono possibili valanghe per scivolamento di neve di piccole e medie dimensioni al di sotto dei 2400 m circa. Inoltre nel corso della giornata, sui pendii esposti a sud, sono possibili colate e valanghe umide. Ciò specialmente al di sotto dei 2800 m circa.

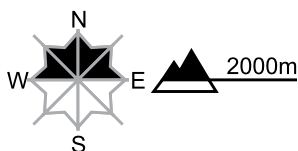
regione D

Moderato, grado 2



Neve ventata

Punti pericolosi



Descrizione del pericolo

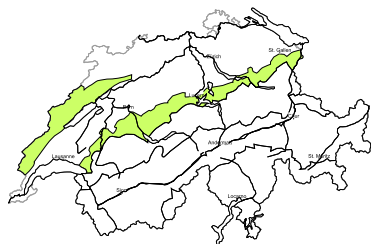
Gli accumuli di neve ventata meno recenti rappresentano la principale fonte di pericolo. Essi si trovano soprattutto nelle conche, nei canali e dietro ai cambi di pendenza. Le valanghe possono a livello isolato distaccarsi in seguito al passaggio di persone e raggiungere dimensioni medie. È necessaria una prudente scelta dell'itinerario.

Valanghe bagnate durante la giornata

Sui pendii molto ripidi esposti a est, sud e ovest, sono possibili valanghe bagnate e per scivolamento di neve di piccole e, a livello isolato, di medie dimensioni.

regione E

Debole, grado 1



Neve ventata

Isolati punti pericolosi per valanghe asciutte si trovano principalmente sui pendii ripidi estremi. Già una colata può provocare il trascinamento e la caduta degli appassionati di sport invernali.

Con il rialzo termico e l'irradiazione solare diurni, sono possibili isolate valanghe per scivolamento di neve e colate umide.

regione F

Debole, grado 1



Problema valanghivo tipico non pronunciato

Isolati punti pericolosi si trovano soprattutto nelle zone estremamente ripide. Già una valanga di piccole dimensioni può provocare il trascinamento e la caduta degli appassionati di sport invernali.

Manto nevoso e meteo

aggiornato al 24.3.2021, 17:00

Manto nevoso

Specialmente nel Vallese e nei Grigioni a sud di una linea Rodano-Reno, così come nella regione del Gottardo la fascia superiore del manto nevoso ingloba in molti punti uno strato fragile decisamente pronunciato. Nei giorni scorsi, sui pendii esposti a ovest, a nord e a est si sono verificati in questo strato fragile ripetuti distacchi di valanghe pericolosamente grandi in seguito al passaggio di persone. Soprattutto nei punti scarsamente innevati, isolate valanghe hanno coinvolto lungo la loro traiettoria anche gli strati basali di neve vecchia. Sui pendii ombreggiati questo strato fragile è in alcuni casi presente anche nelle altre regioni. Sono stati tuttavia segnalati solo isolati distacchi di valanghe che lo hanno interessato. Inoltre, specialmente sui pendii ombreggiati in alta quota gli accumuli di neve ventata già un po' meno recenti sono in alcuni casi ancora instabili.

Con la progressiva umidificazione, sui pendii molto soleggiati il pericolo di valanghe bagnate e per scivolamento di neve aumenterà nel corso della giornata.

Retrospectiva meteo di mercoledì, 24.03.2021

Dopo una notte serena, durante il giorno il tempo è stato soleggiato.

Neve fresca

-

Temperatura

Sul mezzogiorno a 2000 m compresa tra +2 °C nelle regioni occidentali e meridionali e 0 °C in quelle orientali

Vento

Sulla cresta principale delle Alpi a tratti moderato, proveniente da nord, altrimenti per lo più debole

Previsioni meteo sino a giovedì, 25.03.2021

La notte sarà serena. Nonostante gli addensamenti di nubi alte, nel corso della giornata il tempo sarà piuttosto soleggiato. Nel pomeriggio si formeranno addensamenti di nubi cumuliformi. Non sono esclusi locali rovesci.

Neve fresca

-

Temperatura

Sul mezzogiorno a 2000 m di 0 °C nelle regioni settentrionali e +2 °C in quelle meridionali

Vento

Nella notte in rotazione da nord a ovest fino a sud ovest, sul versante sudalpino e in alta montagna a tratti moderato, altrimenti per lo più debole

Tendenza sino a sabato, 27.03.2021

Venerdì

Nel corso della giornata la nuvolosità aumenterà a partire dalle regioni sud occidentali. Il tempo rimarrà ad ogni modo ancora asciutto. Nel corso della giornata, il vento proveniente da sud ovest si intensificherà.

Il pericolo di valanghe asciutte diminuirà ancora un po', mentre quello di valanghe bagnate e per scivolamento di neve sarà soggetto a un ciclo giornaliero.

Sabato

Nella notte fra venerdì e sabato e nel corso della giornata di sabato ci saranno precipitazioni in molte regioni. Il limite delle nevicate scenderà dai 1700 fin verso i 1000 m. L'entità delle precipitazioni è tuttavia ancora incerta.

Il pericolo di valanghe potrà aumentare leggermente nei settori d'alta quota con neve fresca.