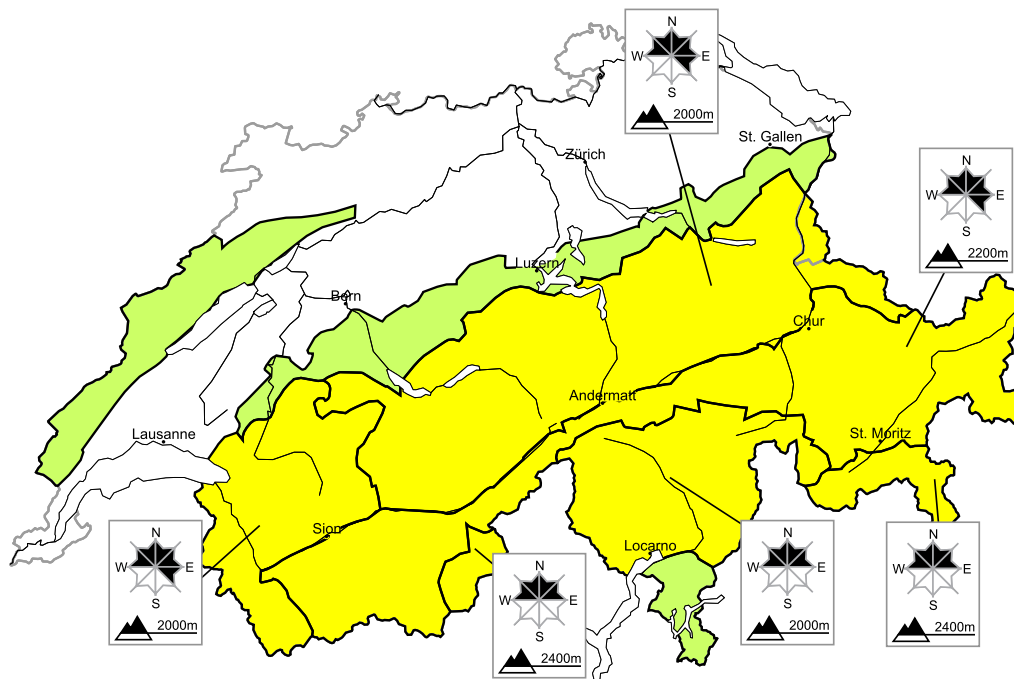


In molti punti moderato pericolo di valanghe

Edizione: 27.3.2021, 17:00 / Prossimo aggiornamento: 28.3.2021, 17:00

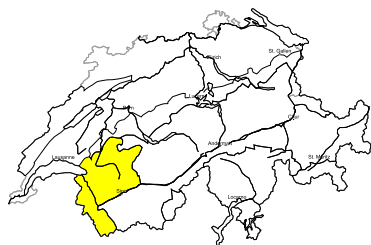
Valanghe asciutte

aggiornato al 27.3.2021, 17:00



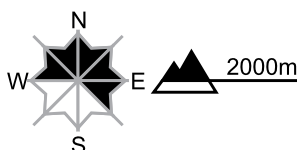
Asciutto, regione A

Moderato, grado 2



Neve ventata

Punti pericolosi



Descrizione del pericolo

Gli accumuli di neve ventata di sabato sono in parte instabili. Il numero e le dimensioni dei punti pericolosi aumenteranno con l'altitudine. Le valanghe possono in alcuni punti distaccarsi in seguito al passaggio di un singolo appassionato di sport invernali e raggiungere dimensioni medie. Gli accumuli di neve ventata dovrebbero essere valutati con attenzione.

Altri pericoli: Valanghe bagnate durante la giornata (vedere 2^a carta)

Scala del pericolo

1 debole

2 moderato

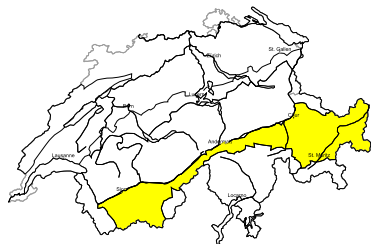
3 marcato

4 forte

5 molto forte

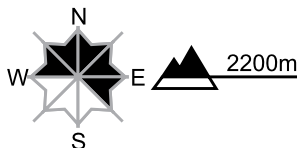
Asciutto, regione B

Moderato, grado 2



Neve vecchia

Punti pericolosi



Descrizione del pericolo

Principalmente sui pendii molto ripidi esposti a nord, gli strati deboli presenti nella parte superficiale del manto nevoso possono distaccarsi ancora a livello isolato. Le valanghe possono raggiungere dimensioni piuttosto grandi. I pendii esposti a nord molto ripidi dovrebbero essere valutati con attenzione.

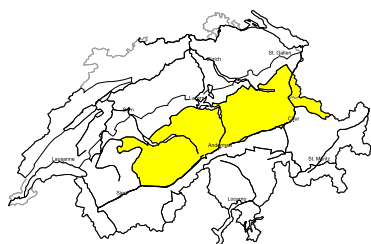
Inoltre gli accumuli di neve ventata di piccole dimensioni sono in parte instabili. Questi ultimi dovrebbero essere valutati con attenzione principalmente sui pendii in cui è facile cadere.

Si consiglia una prudente scelta dell'itinerario.

Altri pericoli: Valanghe bagnate durante la giornata (vedere 2^a carta)

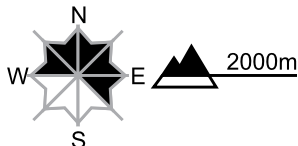
Asciutto, regione C

Moderato, grado 2



Neve ventata

Punti pericolosi



Descrizione del pericolo

Gli accumuli di neve ventata per lo più di piccole dimensioni di sabato sono in parte instabili. Essi dovrebbero essere valutati con attenzione sui pendii ripidi. Le valanghe possono a livello isolato raggiungere dimensioni medie. Si consiglia una prudente scelta dell'itinerario.

Altri pericoli: Valanghe bagnate durante la giornata (vedere 2^a carta)

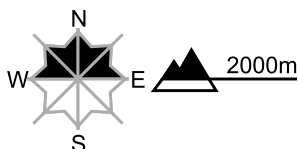
Asciutto, regione D

Moderato, grado 2



Neve ventata

Punti pericolosi



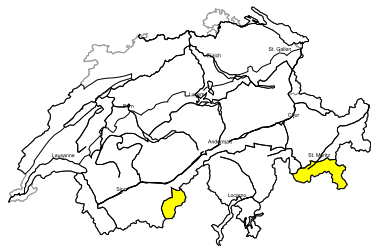
Descrizione del pericolo

Gli accumuli di neve ventata per lo più di piccole dimensioni di sabato sono in parte instabili. Essi dovrebbero essere valutati con attenzione sui pendii ripidi. Le valanghe possono a livello isolato raggiungere dimensioni medie. Si consiglia una prudente scelta dell'itinerario.

Altri pericoli: Valanghe bagnate durante la giornata (vedere 2^a carta)

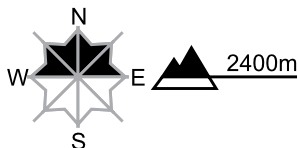
Asciutto, regione E

Moderato, grado 2



Neve ventata

Punti pericolosi



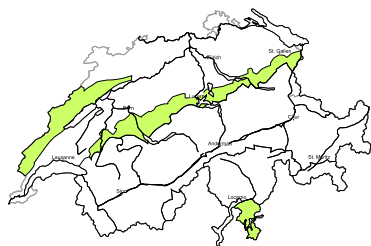
Descrizione del pericolo

Gli accumuli di neve ventata di piccole dimensioni di sabato sono in parte instabili. Essi dovrebbero essere valutati con attenzione sui pendii molto ripidi. Oltre al pericolo di seppellimento, occorre fare attenzione anche al pericolo di trascinamento e caduta.

Altri pericoli: Valanghe bagnate durante la giornata (vedere 2^a carta)

Asciutto, regione F

Debole, grado 1



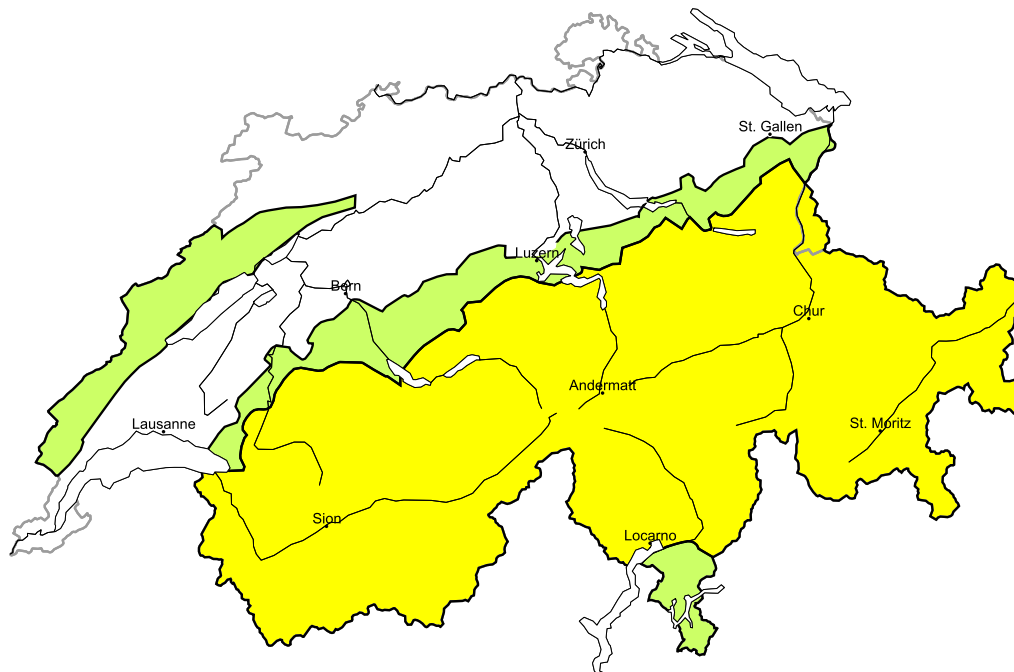
Problema valanghivo tipico non pronunciato

Isolati punti pericolosi per valanghe asciutte si trovano soprattutto in prossimità delle cime. Attenzione al pericolo di trascinamento e di caduta.

Altri pericoli: Valanghe bagnate durante la giornata (vedere 2^a carta)

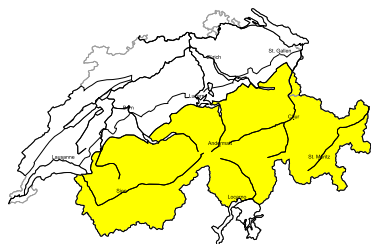
Valanghe bagnate durante la giornata

aggiornato al 27.3.2021, 17:00



Bagnato, regione A

Moderato, grado 2



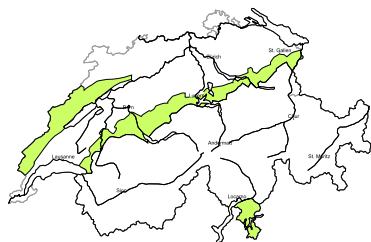
Valanghe bagnate durante la giornata

Nel corso della giornata, sono previste valanghe per scivolamento di neve e colate umide di piccole e medie dimensioni. I punti pericolosi si trovano soprattutto alle esposizioni da est a sud sino a ovest al di sotto dei 2600 m circa. Le escursioni dovrebbero iniziare e terminare in tempo.

Altri pericoli: Valanghe asciutte (vedere 1^a carta)

Bagnato, regione B

Debole, grado 1



Valanghe bagnate durante la giornata

Il pericolo di valanghe bagnate aumenterà leggermente nel corso della giornata. Sui pendii molto ripidi esposti a est, sud e ovest, sono previste isolate valanghe per scivolamento di neve e colate umide per lo più di piccole dimensioni.

Altri pericoli: Valanghe asciutte (vedere 1^a carta)

Manto nevoso e meteo

aggiornato al 27.3.2021, 17:00

Manto nevoso

Con poca neve fresca e vento proveniente dai quadranti occidentali a tratti forte si sono formati nuovi accumuli di neve ventata che nella maggior parte delle regioni sono di piccole dimensioni. Nelle regioni occidentali, dove ha nevicato di più, sono un po' più grandi. I nuovi accumuli di neve ventata possono subire un distacco soprattutto sui pendii d'alta quota esposti a nord.

In molte regioni, nel terzo superiore del manto di neve vecchia è inglobato uno strato decisamente fragile. Nel sud del Vallese, nei Grigioni a sud del Reno anteriore come pure nella regione del Gottardo, nei giorni scorsi in seguito al passaggio di persone si sono staccate isolate valanghe che hanno coinvolto proprio questo strato fragile. I distacchi si sono verificati soprattutto sui pendii esposti a ovest, a nord e a est, a livello isolato anche su quelli esposti a sud. Durante la notte generalmente serena il manto umido si stabilizzerà alle quote di media montagna. Con il rialzo termico diurno e l'irradiazione solare, durante il giorno si prevedono scaricamenti di neve umida. Sui pendii molto ripidi saranno possibili valanghe per scivolamento di neve.

Retrospectiva meteo di sabato, 27.03.2021

Nella notte fra venerdì e sabato è caduta un po' di neve in molte regioni. Nelle regioni meridionali il limite delle nevicate era collocato intorno ai 1600 m, mentre in quelle settentrionali è sceso dai 1800 ai 1200 m. Nel corso della giornata il cielo nelle regioni occidentali si è schiarito rapidamente in quota. Le nevicate sono cessate anche nelle restanti regioni, ma il cielo è rimasto spesso nuvoloso.

Neve fresca

Da venerdì sera a sabato a mezzogiorno, al di sopra dei 2000 m circa:

- Alpi Vodesi e Friborghesi, Basso Vallese occidentale estremo: dai 10 ai 20 cm
- Restanti regioni: in molti punti dai 5 ai 10 cm. Parte meridionale dell'Alto Vallese ed Engadina: meno

Temperatura

Sul mezzogiorno a 2000 m compresa tra -3 °C nelle regioni settentrionali e 0 °C in quelle meridionali

Vento

- Durante la notte per lo più moderato, a tratti anche forte, proveniente da sud ovest a sud
- Durante il giorno moderato proveniente da ovest

Previsioni meteo sino a domenica, 28.03.2021

Dopo una notte serena, domenica il tempo sarà generalmente soleggiato. Nelle regioni meridionali estreme il cielo sarà temporaneamente nuvoloso, soprattutto al mattino.

Neve fresca

-

Temperatura

Sul mezzogiorno a 2000 m compresa tra +4 °C nelle regioni occidentali e +2 °C in quelle orientali e meridionali

Vento

Da debole a moderato proveniente dai quadranti occidentali

Tendenza sino a martedì, 30.03.2021

Nonostante il transito di addensamenti di nubi alte, il tempo sarà per lo più soleggiato e con temperature di nuovo nettamente più elevate. Il vento sarà solo debole. La soglia dello zero termico si collocherà intorno ai 3000 m. Il pericolo di valanghe asciutte diminuirà. Il pericolo di valanghe bagnate e per scivolamento di neve aumenterà nettamente nel corso della giornata. Le escursioni dovrebbero cominciare molto presto e concludersi per tempo.