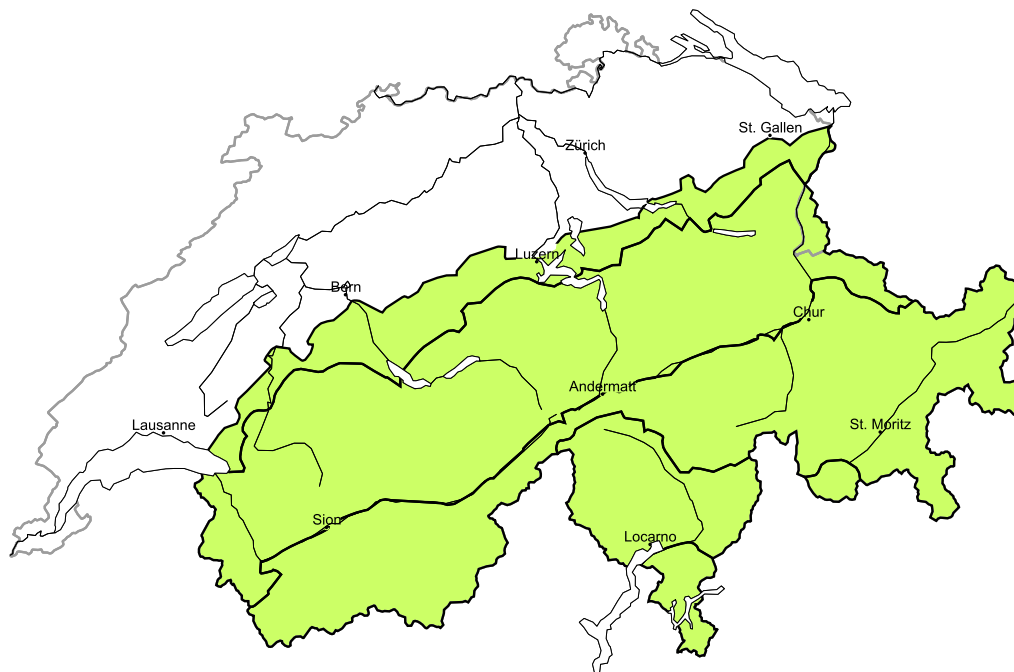


## In molti punti moderato pericolo di valanghe bagnate

Edizione: 2.4.2021, 17:00 / Prossimo aggiornamento: 3.4.2021, 17:00

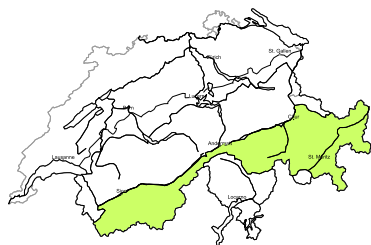
### Valanghe asciutte

aggiornato al 2.4.2021, 17:00



#### Asciutto, regione A

#### Debole, grado 1



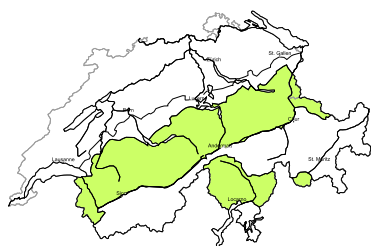
##### Neve vecchia

Principalmente sui pendii esposti a nord, gli strati deboli presenti nella parte superficiale del manto nevoso possono distaccarsi ancora a livello molto isolato. Le valanghe possono raggiungere dimensioni piuttosto grandi. I punti pericolosi sono molto rari ma difficilmente individuabili anche da parte dell'escursionista esperto. I pendii esposti a nord estremamente ripidi e poco frequentati dovrebbero essere valutati con attenzione.

**Altri pericoli: Valanghe bagnate durante la giornata (vedere 2ª carta)**

#### Asciutto, regione B

#### Debole, grado 1



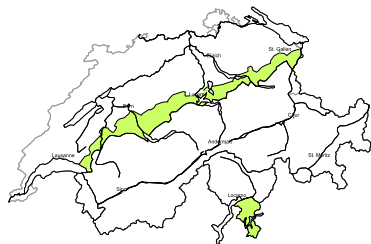
##### Problema valanghivo tipico non pronunciato

Isolati punti pericolosi per valanghe asciutte si trovano soprattutto sui pendii estremamente ripidi. Oltre al pericolo di seppellimento, occorre fare attenzione soprattutto al pericolo di trascinamento e caduta.

**Altri pericoli: Valanghe bagnate durante la giornata (vedere 2ª carta)**

**Asciutto, regione C**

**Debole, grado 1**



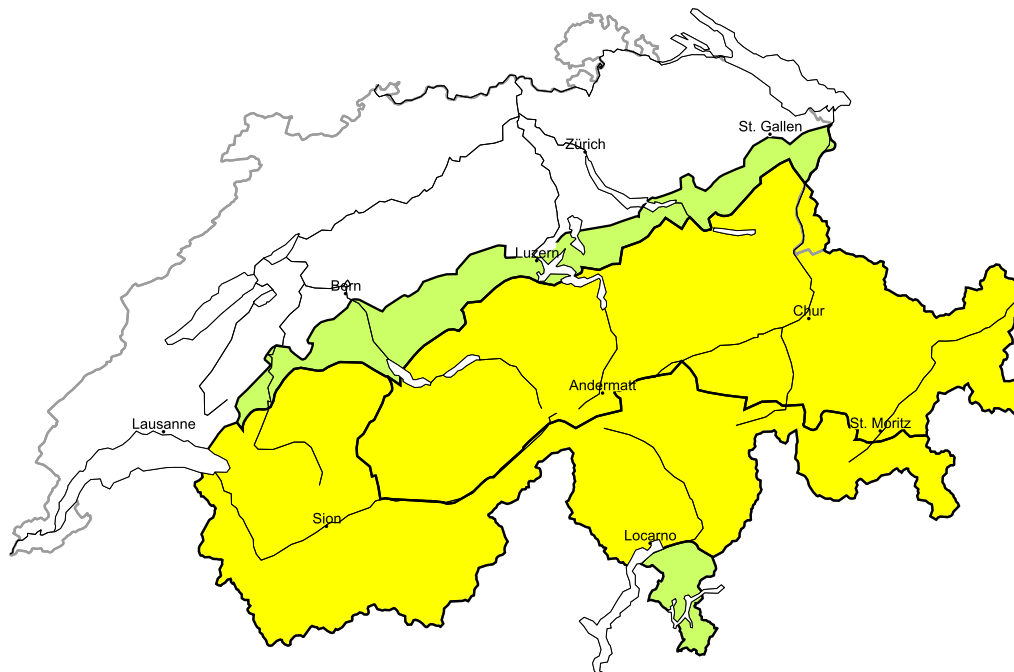
**Problema valanghivo tipico non pronunciato**

Non sono praticamente più possibili valanghe asciutte.

**Altri pericoli: Valanghe bagnate durante la giornata (vedere 2<sup>a</sup> carta)**

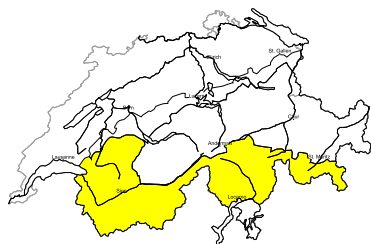
## Valanghe bagnate durante la giornata

aggiornato al 2.4.2021, 17:00



### Bagnato, regione A

**Moderato, grado 2**



#### Valanghe bagnate durante la giornata

Dopo una notte serena, al mattino predominano condizioni favorevoli. Il pericolo di valanghe bagnate aumenterà nel corso della giornata. Sono possibili valanghe bagnate di medie e di grandi dimensioni. I punti pericolosi si trovano soprattutto alle esposizioni da est a sud sino a ovest al di sotto dei 3000 m circa come pure sui pendii esposti a nord al di sotto dei 2200 m circa.

In alcuni punti, le valanghe bagnate possono subire un distacco in seguito al passaggio di persone. Le escursioni e le salite ai rifugi dovrebbero iniziare e terminare in tempo.

**Altri pericoli: Valanghe asciutte (vedere 1ª carta)**

### Bagnato, regione B

**Moderato, grado 2**



#### Valanghe bagnate durante la giornata

Sera: Il pericolo di valanghe bagnate diminuirà progressivamente solo nel corso della notte.

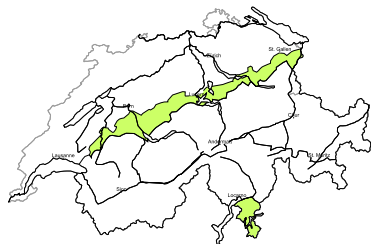
Sabato: Con il rialzo termico e l'irradiazione solare diurni, sono possibili valanghe bagnate di medie e di grandi dimensioni. I punti pericolosi si trovano soprattutto alle esposizioni da est a sud sino a ovest al di sotto dei 2600 m circa come pure sui pendii esposti a nord al di sotto dei 2200 m circa.

In alcuni punti, le valanghe bagnate possono subire un distacco in seguito al passaggio di persone. Le escursioni richiedono una prudente scelta dell'itinerario.

**Altri pericoli: Valanghe asciutte (vedere 1ª carta)**

**Bagnato, regione C**

**Debole, grado 1**



**Valanghe bagnate durante la giornata**

Sera: Il pericolo di valanghe bagnate diminuirà progressivamente solo nel corso della notte.

Sabato: Durante il pomeriggio leggero aumento del pericolo di valanghe bagnate. Sono possibili isolate valanghe bagnate spontanee per lo più di piccole dimensioni.

**Altri pericoli: Valanghe asciutte (vedere 1<sup>a</sup> carta)**

## Manto nevoso e meteo

aggiornato al 2.4.2021, 17:00

### Manto nevoso

Nel corso di questa settimana il manto nevoso si è progressivamente umidificato: i pendii esposti a sud sono completamente umidificati al di sotto dei 3200 m circa, quelli esposti a est al di sotto dei 2500 m circa, quelli esposti a ovest al di sotto dei 2800 m circa e quelli esposti a nord al di sotto dei 1700 m circa.

In molte regioni, nel terzo superiore del manto nevoso è inglobato uno strato decisamente fragile che nella maggior parte dei casi si trova nella zona degli strati di polvere desertica che si sono formati a febbraio. Nel corso di questa settimana isolate valanghe provocate da persone hanno coinvolto proprio questi strati, in alcuni casi già in mattinata.

Soprattutto nel Vallese e nelle regioni meridionali, nella notte tra venerdì santo e sabato santo si formerà una crosta da rigelo portante sui pendii rivolti a est, sud e ovest. Nelle regioni settentrionali e orientali l'irraggiamento notturno sarà ridotto. Con il rialzo termico diurno e l'irradiazione solare, durante il giorno saranno possibili valanghe bagnate, in alcuni casi anche di grandi dimensioni.

Sui pendii d'alta quota esposti a nord, a livello isolato è ancora possibile provocare il distacco di valanghe asciutte.

### Retrospectiva meteo di venerdì, 02.04.2021

Nelle regioni settentrionali e orientali la notte fra giovedì e venerdì santo è stata per lo più nuvolosa e nelle regioni orientali ci sono state deboli precipitazioni. Il limite delle nevicate era collocato intorno ai 2300 m. Nel corso della giornata il tempo è stato per lo più soleggiato e nelle regioni orientali la nuvolosità residua si è dissolta durante la mattinata. Nel pomeriggio si sono formati addensamenti di nubi cumuliformi.

#### Neve fresca

Al di sopra dei 2400 m circa:

Versante nordalpino orientale, nord dei Grigioni, parte settentrionale della Bassa Engadina: localmente 5 cm

#### Temperatura

Sul mezzogiorno a 2000 m compresa tra +7 °C nelle regioni occidentali e meridionali e +4 °C in quelle orientali

#### Vento

Da debole a moderato proveniente dai quadranti settentrionali

### Previsioni meteo sino a sabato, 03.04.2021

Nelle regioni settentrionali e orientali la notte tra venerdì santo e sabato santo sarà per lo più nuvolosa e nella prima metà della notte ci saranno deboli precipitazioni. Il limite delle nevicate scenderà dai 2200 ai 1600 m circa. Nel corso della giornata il tempo in queste regioni sarà inizialmente nuvoloso, dopo il dissolvimento della nuvolosità residua, progressivamente sempre più soleggiato.

Nel Vallese e nelle regioni meridionali la notte tra venerdì santo e sabato santo sarà generalmente serena e la giornata soleggiata.

#### Neve fresca

Al di sopra dei 2200 m circa:

Versante nordalpino dalle Alpi Bernesi orientali al Liechtenstein, nord dei Grigioni, parte settentrionale della Bassa Engadina: 5 cm, con punte locali fino a 10 cm

#### Temperatura

Sul mezzogiorno a 2000 m compresa tra +3 °C nelle regioni occidentali e meridionali e -4 °C in quelle orientali

#### Vento

Proveniente da nord a nord est:

- nella notte tra venerdì santo e sabato santo nel Giura e sulle Prealpi occidentali bise moderata, in alta montagna e nelle regioni meridionali a tratti da moderato a forte
- durante il giorno in attenuazione e per lo più da debole a moderato

**Tendenza** sino a lunedì, 05.04.2021

**Domenica**

La notte fra sabato santo e domenica di Pasqua sarà serena e fredda. Nel corso della giornata il tempo sarà per lo più soleggiato.

Il pericolo di valanghe asciutte non subirà variazioni di rilievo. Il pericolo di valanghe bagnate aumenterà nel corso della giornata, soprattutto sui pendii ripidi soleggiati.

**Lunedì**

Lunedì di Pasqua il cielo sarà inizialmente piuttosto soleggiato, poi nel corso della giornata progressivamente sempre più nuvoloso con rovesci a partire da nord ovest. Inizialmente il limite delle nevicate si collocherà tra i 1200 e i 1400 m, per poi scendere verso sera al di sotto dei 1000 m. Nel pomeriggio si leverà un forte vento proveniente da ovest.

Il pericolo di valanghe asciutte potrà aumentare leggermente durante il pomeriggio nelle regioni settentrionali. Con il raffreddamento, il pericolo di valanghe bagnate diminuirà.