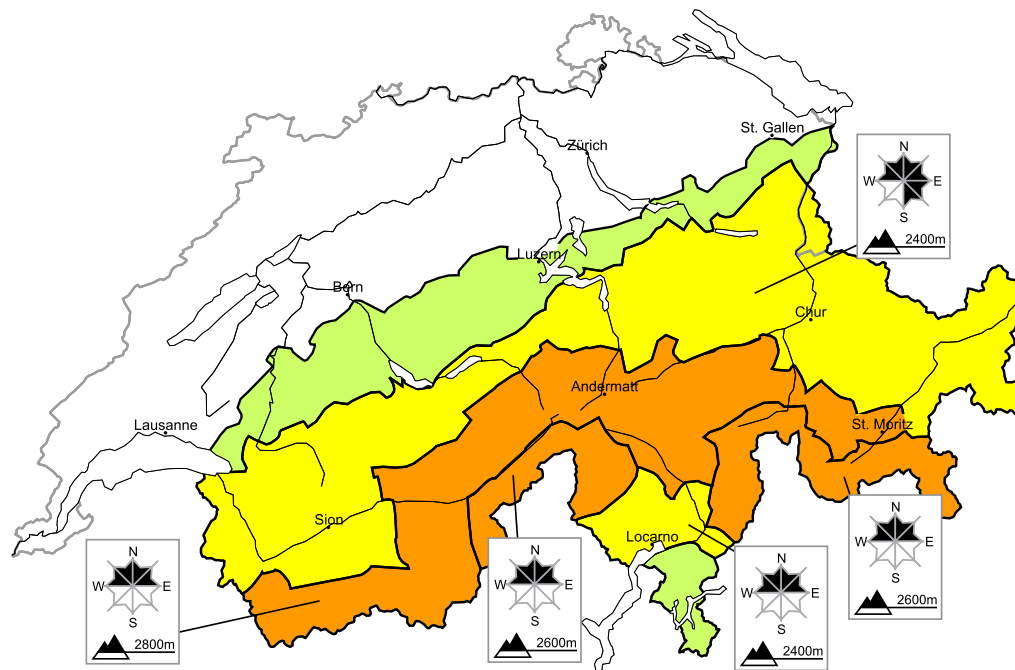


## In alcuni punti marcato pericolo di valanghe

Edizione: 13.5.2021, 17:00 / Prossimo aggiornamento: 14.5.2021, 17:00

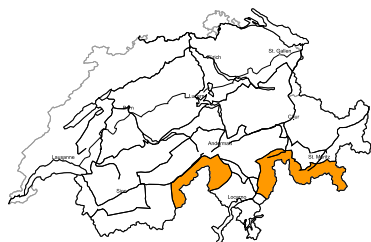
### Pericolo valanghe

aggiornato al 13.5.2021, 17:00



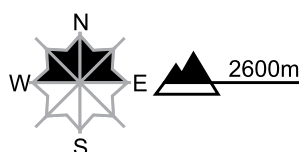
#### regione A

#### Marcato, grado 3



#### Neve fresca

#### Punti pericolosi



#### Descrizione del pericolo

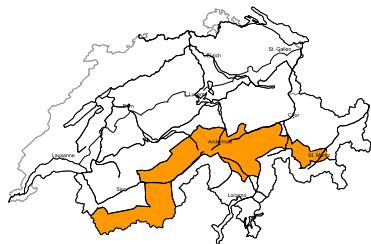
La neve fresca e la neve ventata degli ultimi giorni rappresentano la principale fonte di pericolo. Un escursionista può in alcuni punti provocare il distacco di valanghe, anche di dimensioni pericolosamente grandi. Le escursioni sciistiche richiedono esperienza nella valutazione del pericolo di valanghe.

#### Valanghe bagnate durante la giornata

Con l'irradiazione solare, a tutte le esposizioni sono previste valanghe bagnate. Esse possono a livello molto isolato raggiungere dimensioni molto grandi. Attenzione soprattutto sui pendii ripidi esposti a nord al di sotto dei 2500 m circa. Le escursioni dovrebbero terminare in tempo.

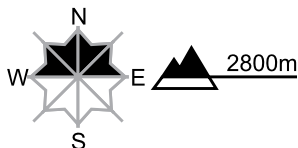
regione B

Marcato, grado 3



Neve ventata

Punti pericolosi



Descrizione del pericolo

Gli accumuli di neve ventata degli ultimi giorni sono in parte instabili. Le valanghe sono per lo più di dimensioni medie. Isolate valanghe asciutte possono anche trascinare gli strati più profondi del manto nevoso e raggiungere grandi dimensioni.

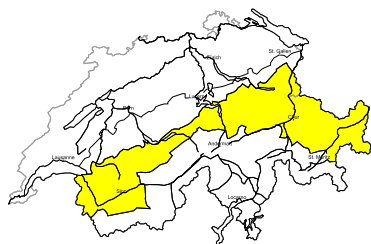
Le escursioni sciistiche richiedono esperienza nella valutazione del pericolo di valanghe.

Valanghe bagnate durante la giornata

Con l'irradiazione solare, sono previste valanghe bagnate, a livello isolato anche di grandi dimensioni. Ciò specialmente sui pendii ripidi esposti a nord al di sotto dei 2500 m circa, come pure sui pendii ripidi esposti a est, sud e ovest al di sotto dei 2800 m circa. Le escursioni dovrebbero terminare in tempo.

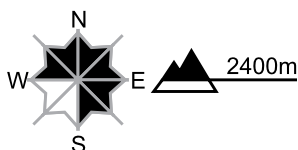
regione C

Moderato, grado 2



Neve ventata

Punti pericolosi



Descrizione del pericolo

Gli accumuli di neve ventata degli ultimi giorni sono in parte ancora instabili in quota. Essi sono ben individuabili dall'escursionista esperto. Le valanghe possono raggiungere dimensioni medie. A livello molto isolato, le valanghe possono anche trascinare gli strati più profondi del manto nevoso e raggiungere grandi dimensioni. Si raccomanda una prudente scelta dell'itinerario.

Valanghe bagnate durante la giornata

Con l'irradiazione solare, sono possibili valanghe bagnate, a livello isolato anche di grandi dimensioni. Ciò specialmente sui pendii ripidi esposti a nord al di sotto dei 2500 m circa, come pure sui pendii ripidi esposti a est, sud e ovest al di sotto dei 2800 m circa. Le escursioni dovrebbero terminare in tempo.

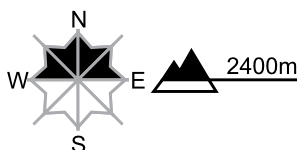
regione D

Moderato, grado 2



Neve ventata

Punti pericolosi



Descrizione del pericolo

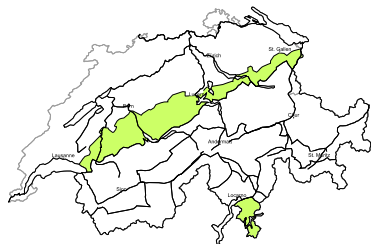
Gli accumuli di neve ventata degli ultimi giorni sono in parte ancora instabili in quota. Essi sono ben individuabili dall'escursionista esperto. Gli accumuli di neve ventata dovrebbero essere valutati con attenzione sui pendii ripidi. Le valanghe possono raggiungere dimensioni medie.

Valanghe bagnate durante la giornata

Dai bacini di alimentazione non ancora scaricati sono possibili isolate valanghe bagnate e per scivolamento di neve. Esse possono raggiungere dimensioni medie.

**regione E**

**Debole, grado 1**



### **Valanghe bagnate**

È presente solo poca neve. Sui pendii esposti a nord, sono possibili isolate valanghe per scivolamento di neve e colate umide.

**Scala del pericolo**



1 debole



2 moderato



3 marcato



4 forte



5 molto forte

## Manto nevoso e meteo

aggiornato al 13.5.2021, 17:00

### Manto nevoso

Sulla cresta principale delle Alpi dal Gran San Bernardo al passo del Bernina e a sud di essa, la neve fresca e quella ventata di questa settimana sono in alcuni casi ancora instabili.

Al di sotto dei 2500 m il manto nevoso si è destabilizzato a causa della pioggia intensa di questa settimana. Specialmente sui pendii ripidi esposti a nord situati al di sotto dei 2400 m sono state segnalate alcune valanghe bagnate di grandi dimensioni e, a livello isolato, anche di dimensioni molto grandi. Con la fine delle intense precipitazioni nella giornata di mercoledì e il raffreddamento, l'attività di valanghe bagnate è nettamente diminuita.

A causa dell'irraggiamento ridotto, nella notte fra giovedì e venerdì sulla superficie del manto nevoso si formerà solo una crosta sottile, al di sotto della quale il manto nevoso rimarrà umido alle quote di media e alta montagna. Saranno ancora possibili isolate valanghe bagnate e per scivolamento di neve.

Siccome il servizio di avviso valanghe dispone attualmente di poche informazioni provenienti dal territorio, il pericolo di valanghe dovrà essere verificato con particolare attenzione sul posto.

### Retrospezione meteo di giovedì, 13.05.2021

Il tempo è stato da variamente a molto nuvoloso con temporanei rovesci. Il limite delle neviccate era collocato intorno ai 1600 m. Nelle regioni meridionali il cielo è stato soleggiato al mattino, mentre nel pomeriggio è aumentata la nuvolosità; fino a sera il tempo è rimasto ad ogni modo generalmente asciutto.

#### Neve fresca

Da mercoledì pomeriggio a giovedì pomeriggio, al di sopra dei 2000 m circa:

- Versante nordalpino, Vallese e Grigioni: localmente dai 5 ai 10 cm
- Restanti regioni: pochi centimetri o tempo asciutto

#### Temperatura

Sul mezzogiorno a 2000 m compresa tra -2 °C nelle regioni occidentali, +1 °C in quelle orientali e +3 °C in quelle meridionali

#### Vento

- Nelle regioni settentrionali debole, a tratti moderato, proveniente da ovest
- Nelle regioni meridionali moderato nella notte e debole nel corso della giornata, proveniente da nord

### Previsioni meteo sino a venerdì, 14.05.2021

La notte fra giovedì e venerdì sarà parzialmente serena. Nei Grigioni ci saranno deboli precipitazioni. Al mattino ci saranno tratti soleggiati in alcune regioni. Già nel corso della mattinata la nuvolosità aumenterà a partire dalle regioni occidentali e successivamente ci saranno alcuni rovesci, localmente anche a carattere temporalesco. Il limite delle neviccate si collocherà intorno ai 1600 m circa.

#### Neve fresca

Da giovedì pomeriggio a venerdì pomeriggio, al di sopra dei 2000 m circa:

- Versante nordalpino, Vallese e Grigioni: dai 5 ai 10 cm, con punte sino a 15 cm nella zona del Bernina
- Restanti regioni: pochi centimetri o tempo asciutto

#### Temperatura

Sul mezzogiorno a 2000 m compresa tra 0 °C nelle regioni occidentali e +3 °C in quelle orientali

#### Vento

- Nelle regioni settentrionali debole, a tratti moderato, proveniente dai quadranti occidentali
- Nelle regioni meridionali da debole a moderato nella notte fra giovedì e venerdì, proveniente da nord; nel corso della giornata vento debole

**Tendenza** sino a domenica, 16.05.2021

In entrambe le giornate il tempo sarà variamente nuvoloso con brevi tratti soleggiati e rovesci a livello locale. Domenica pomeriggio, nelle regioni settentrionali saranno possibili anche temporali, mentre in quelle meridionali il tempo sarà parzialmente soleggiato. Il limite delle nevicate si collocherà in una fascia compresa fra i 1600 m e i 1800 m. Il vento sarà moderato, in alta montagna a tratti forte, proveniente dai quadranti occidentali. Il pericolo di valanghe diminuirà lentamente.