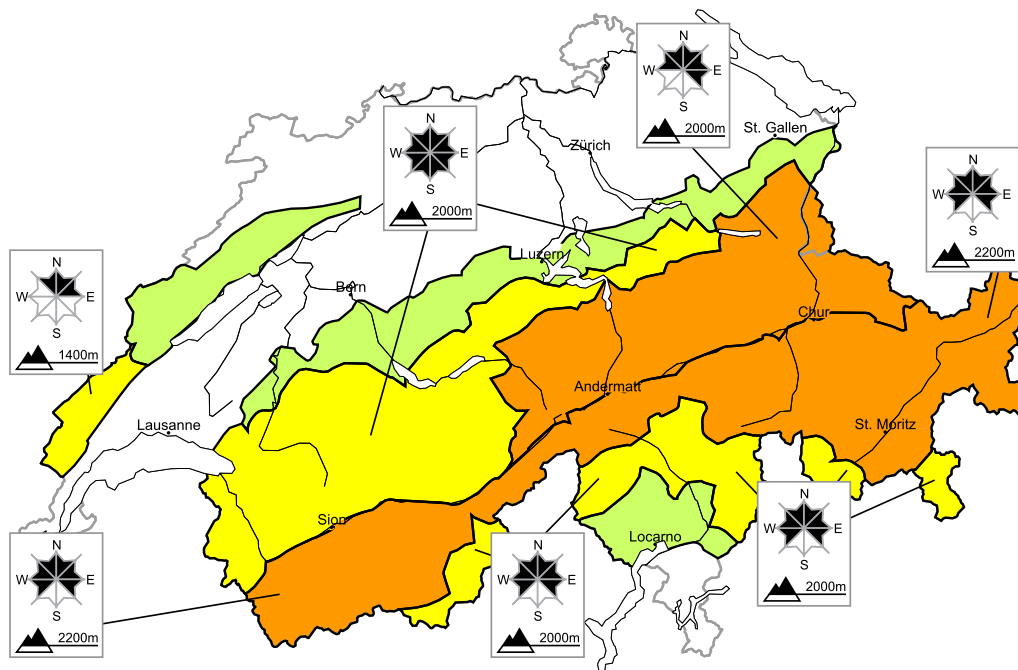


In alcuni punti marcato pericolo di valanghe

Edizione: 24.2.2022, 08:00 / Prossimo aggiornamento: 24.2.2022, 17:00

Pericolo valanghe

aggiornato al 24.2.2022, 08:00



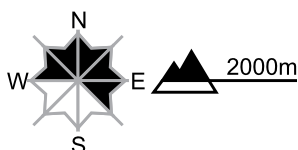
regione A

Marcato, grado 3



Neve ventata

Punti pericolosi



Descrizione del pericolo

Con vento da moderato a forte proveniente da sud ovest si formeranno accumuli di neve ventata instabili. Gli accumuli di neve ventata nuovi e meno recenti rappresentano la principale fonte di pericolo. Già un singolo appassionato di sport invernali può in alcuni punti provocare il distacco di valanghe, anche di medie dimensioni. È importante una certa esperienza nella valutazione del pericolo di valanghe.

Valanghe per scivolamento di neve

Al di sotto dei 2000 m circa sono possibili valanghe per scivolamento di neve di dimensioni medio-piccole, specialmente sui pendii soleggiati molto ripidi.

Scala del pericolo

1 debole

2 moderato

3 marcato

4 forte

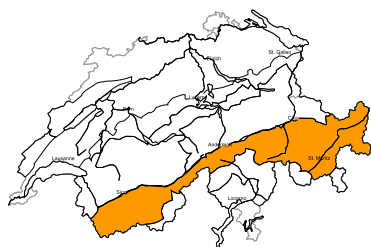
5 molto forte



WSL Istituto per lo studio della
neve e delle valanghe SLF
www.slf.ch

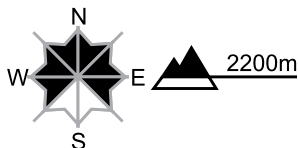
regione B

Marcato, grado 3



Neve vecchia, neve ventata

Punti pericolosi

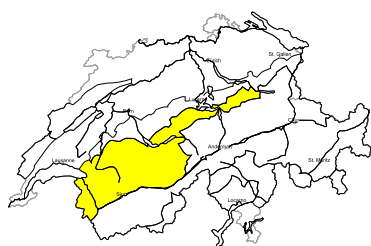


Descrizione del pericolo

Le valanghe possono in parte subire un distacco nella neve vecchia e raggiungere grandi dimensioni. Già un singolo appassionato di sport invernali può provocare il distacco di valanghe. Inoltre gli accumuli di neve ventata nuovi e meno recenti sono in parte instabili. Le escursioni e le discese fuori pista richiedono esperienza nella valutazione del pericolo di valanghe.

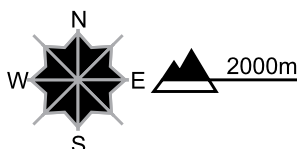
regione C

Moderato, grado 2



Neve ventata

Punti pericolosi



Descrizione del pericolo

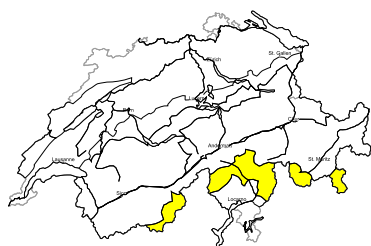
Con vento moderato proveniente da sud ovest si formeranno accumuli di neve ventata per lo più di piccole dimensioni. Gli accumuli di neve ventata nuovi e meno recenti rappresentano la principale fonte di pericolo. Un singolo appassionato di sport invernali può a livello isolato provocare il distacco di valanghe, anche di medie dimensioni. È importante una prudente scelta dell'itinerario.

Valanghe per scivolamento di neve

Al di sotto dei 2000 m circa sono possibili valanghe per scivolamento di neve di dimensioni medio-piccole, specialmente sui pendii soleggiati molto ripidi.

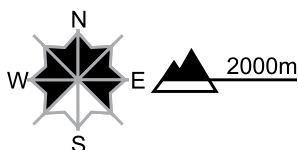
regione D

Moderato, grado 2



Neve vecchia, neve ventata

Punti pericolosi

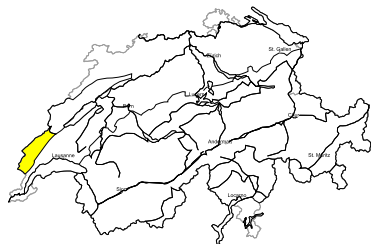


Descrizione del pericolo

A livello molto isolato, le valanghe possono coinvolgere il manto di neve vecchia e raggiungere dimensioni medie. Questi punti pericolosi si trovano principalmente sui pendii molto ripidi esposti a nord. Inoltre gli accumuli di neve ventata degli ultimi giorni sono in parte instabili. Si raccomanda una prudente scelta dell'itinerario.

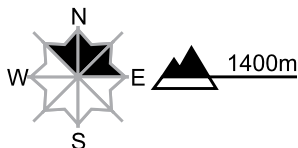
regione E

Moderato, grado 2



Neve ventata

Punti pericolosi



Descrizione del pericolo

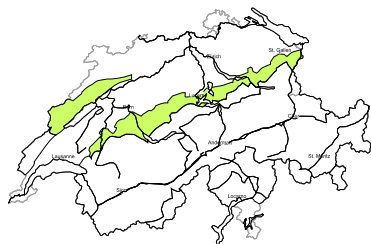
Gli accumuli di neve ventata degli ultimi giorni rappresentano la principale fonte di pericolo. Essi dovrebbero essere valutati con attenzione principalmente sui pendii molto ripidi. Le escursioni con gli sci e le racchette da neve richiedono una prudente scelta dell'itinerario. Oltre al pericolo di seppellimento, occorre fare attenzione anche al pericolo di trascinamento e caduta.

Valanghe bagnate durante la giornata

Sono possibili valanghe per scivolamento di neve e colate umide.

regione F

Debole, grado 1



Neve ventata

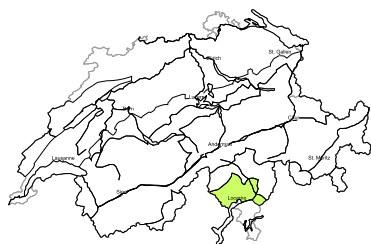
Gli accumuli di neve ventata per lo più di piccole dimensioni degli ultimi giorni sono, a livello isolato, ancora instabili. Isolati punti pericolosi si trovano soprattutto sui pendii estremamente ripidi. Le valanghe sono per lo più di piccole dimensioni. Oltre al pericolo di seppellimento, occorre fare attenzione soprattutto al pericolo di trascinamento e caduta.

Valanghe bagnate durante la giornata

Con il rialzo termico diurno, sono possibili isolate valanghe per scivolamento di neve e colate umide.

regione G

Debole, grado 1



Problema valanghivo tipico non pronunciato

Isolati punti pericolosi si trovano soprattutto sui pendii ombreggiati ripidi estremi. Le valanghe sono per lo più di piccole dimensioni. Attenzione al pericolo di trascinamento e di caduta.

Manto nevoso e meteo

aggiornato al 23.2.2022, 17:00

Manto nevoso

Gli strati di neve fresca e ventata dell'inizio di questa settimana si stanno progressivamente assestando e stabilizzando. Specialmente sui pendii ombreggiati, tuttavia, possono in alcuni casi subire ancora un distacco. Con il forte vento proveniente da sud ovest si formeranno inoltre nuovi accumuli di neve ventata in quota. Dal sud del Vallese, passando per il nord del Ticino e fino ai Grigioni, il manto di neve vecchia ingloba alcuni strati fragili. In queste regioni, i distacchi possono coinvolgere gli strati più profondi del manto e dare origine a valanghe di grandi dimensioni. Con la radiazione solare e l'aumento della temperatura, sui pendii ripidi soleggiati la superficie del manto nevoso si è umidificata e nella notte fra mercoledì e giovedì si formerà una crosta da rigelo non portante. Specialmente nelle regioni occidentali e settentrionali saranno ancora possibili valanghe per scivolamento di neve.

Retrospectiva meteo di mercoledì, 23.02.2022

Nella notte fra martedì e mercoledì, nelle regioni orientali è caduta un po' di neve. Il limite delle nevicate si è collocato intorno ai 1000 m. Nel corso della giornata, nelle regioni occidentali e meridionali il tempo è stato generalmente soleggiato, mentre in quelle orientali è stato via via sempre più soleggiato nel corso della mattinata dopo il dissolvimento della nuvolosità residua.

Neve fresca

Versante nordalpino orientale, nord dei Grigioni, Bassa Engadina: fino ai 5 cm

Temperatura

In aumento, sul mezzogiorno a 2000 m compresa tra -2 °C nelle regioni settentrionali e +2 °C in quelle meridionali

Vento

- Nella notte fra martedì e mercoledì, in quota da moderato a forte, nelle regioni occidentali da debole a moderato, proveniente da nord ovest a nord
- Nel corso della giornata da debole a moderato e nel pomeriggio in rotazione da est a sud ovest

Previsioni meteo sino a giovedì, 24.02.2022

Nonostante alcuni addensamenti nuvolosi, il tempo sarà piuttosto soleggiato. Nel pomeriggio sopraggiungerà una più fitta nuvolosità a partire dalle regioni occidentali.

Neve fresca

-

Temperatura

In diminuzione a partire da ovest, sul mezzogiorno a 2000 m compresa fra -2 °C nelle regioni occidentali e 0 °C in quelle orientali

Vento

- Nelle regioni settentrionali: in quota da moderato a forte proveniente da sud ovest, nelle valli alpine superiori favonio a tratti
- Nelle regioni meridionali: da debole a moderato, proveniente da sud ovest

Tendenza sino a sabato, 26.02.2022

Venerdì

Nelle regioni settentrionali il cielo sarà spesso nuvoloso, con nevicate a carattere di rovescio soprattutto nella notte. Il limite delle nevicate scenderà fino a bassa quota. Nel Vallese il tempo sarà soleggiato in mattinata, sul versante sudalpino generalmente piuttosto soleggiato. Il pericolo di valanghe non subirà variazioni di rilievo.

Sabato

Nella notte fra venerdì e sabato, nelle regioni settentrionali cadrà ancora un po' di neve fino a bassa quota. Nel corso della giornata, nelle regioni occidentali e meridionali il cielo sarà per lo più soleggiato, mentre in quelle orientali sarà via via sempre più soleggiato nelle ore pomeridiane. Il vento proveniente da nord est sarà da moderato a forte. Il pericolo di valanghe potrà aumentare leggermente in alcune regioni.