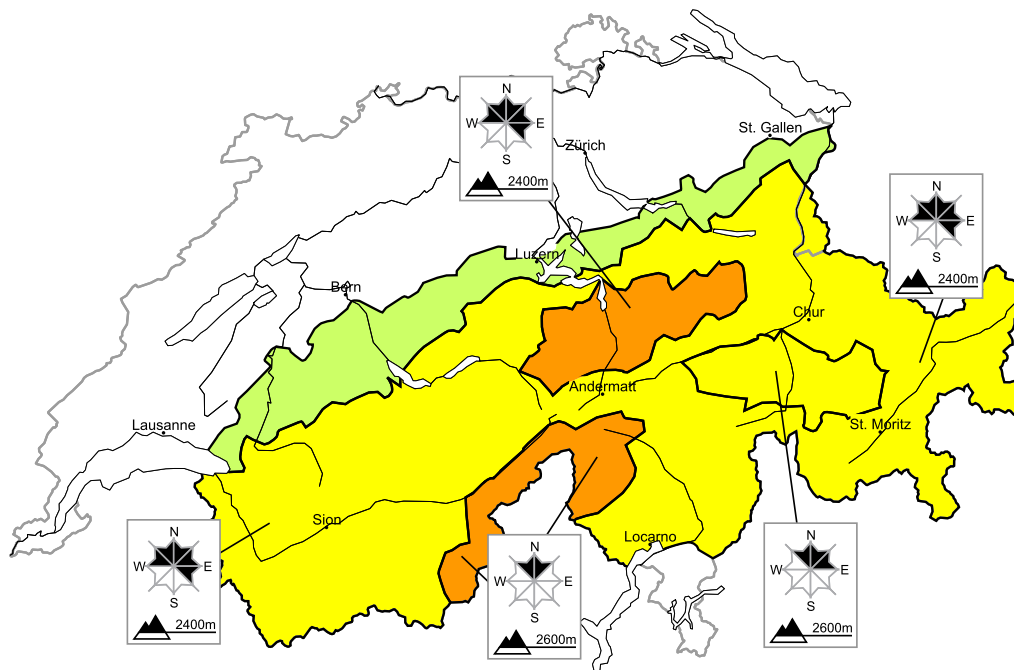


## In alcuni punti marcato pericolo di valanghe

Edizione: 26.4.2022, 17:00 / Prossimo aggiornamento: 27.4.2022, 17:00

### Pericolo valanghe

aggiornato al 26.4.2022, 17:00



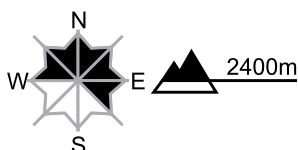
#### regione A

#### Marcato, grado 3



#### Neve fresca

##### Punti pericolosi



##### Descrizione del pericolo

La neve fresca e la neve ventata sono instabili in quota. Le valanghe possono distaccarsi in seguito al passaggio di un singolo appassionato di sport invernali e, a livello isolato, raggiungere grandi dimensioni. Le escursioni richiedono esperienza nella valutazione del pericolo di valanghe e una prudente scelta dell'itinerario.

#### Valanghe bagnate durante la giornata

Sono previste valanghe bagnate di medie e, a livello isolato, di grandi dimensioni. Ciò soprattutto sui pendii esposti a nord al di sotto dei 2400 m circa, come pure sui pendii esposti a est, sud e ovest al di sotto dei 2800 m circa. Le escursioni e le discese fuori pista dovrebbero terminare in tempo.

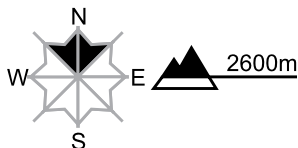
**regione B**

**Marcato, grado 3**



**Neve fresca**

**Punti pericolosi**



**Descrizione del pericolo**

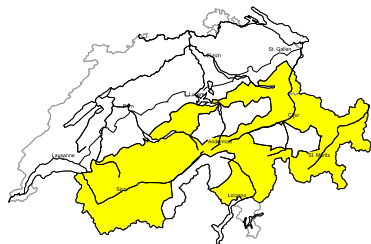
La neve fresca e la neve ventata degli ultimi quattro giorni sono in parte ancora instabili in quota. Ciò soprattutto sui pendii ombreggiati ripidi. Un singolo appassionato di sport invernali può provocare il distacco di valanghe, anche di grandi dimensioni. Le escursioni richiedono esperienza nella valutazione del pericolo di valanghe e una prudente scelta dell'itinerario.

**Valanghe bagnate durante la giornata**

Sono possibili valanghe bagnate di medie e, a livello isolato, di grandi dimensioni. Ciò soprattutto sui pendii esposti a nord al di sotto dei 2400 m circa, come pure sui pendii esposti a est, sud e ovest a tutte le altitudini. Le escursioni e le discese fuori pista dovrebbero terminare in tempo.

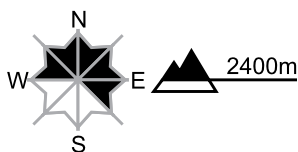
**regione C**

**Moderato, grado 2**



**Neve ventata**

**Punti pericolosi**



**Descrizione del pericolo**

Gli accumuli di neve ventata nuovi e meno recenti sono in parte instabili, specialmente in quota. Le valanghe possono in parte distaccarsi in seguito al passaggio di persone e raggiungere dimensioni medie. Gli accumuli di neve ventata dovrebbero essere valutati con attenzione. Le escursioni richiedono una prudente scelta dell'itinerario.

**Valanghe bagnate durante la giornata**

Con il rialzo termico e l'irradiazione solare diurni, sono possibili valanghe bagnate di piccole e medie dimensioni. Attenzione soprattutto sui pendii soleggiati molto ripidi.

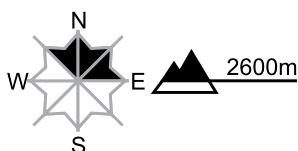
**regione D**

**Moderato, grado 2**



**Neve ventata**

**Punti pericolosi**



**Descrizione del pericolo**

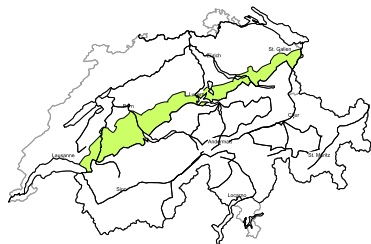
Gli accumuli di neve ventata meno recenti in alcuni casi possono facilmente subire un distacco. Essi sono per lo più piccoli. Si raccomanda una prudente scelta dell'itinerario. Oltre al pericolo di seppellimento, occorre fare attenzione soprattutto al pericolo di trascinamento e caduta.

**Valanghe bagnate durante la giornata**

Con il rialzo termico e l'irradiazione solare diurni, sono possibili colate e valanghe bagnate.

**regione E**

**Debole, grado 1**



**Valanghe bagnate durante la giornata**

Il manto nevoso è umido. Sono possibili isolate colate bagnate. Attenzione al pericolo di trascinamento e di caduta.



## Manto nevoso e meteo

aggiornato al 26.4.2022, 17:00

### Manto nevoso

La neve fresca caduta nel fine settimana nelle regioni meridionali si sta progressivamente assestando e consolidando, anche se sui pendii d'alta montagna esposti a nord ciò avviene solo lentamente. Soprattutto sui pendii d'alta quota esposti a nord e a est, la neve fresca caduta lunedì e martedì nelle regioni settentrionali così come i nuovi accumuli di neve ventata risultano instabili.

Sotto alla neve fresca il manto nevoso è completamente umidificato, sui pendii esposti a sud fino in piena alta montagna, su quelli esposti a ovest e a est al di sotto dei 3000 m circa e su quelli esposti a nord al di sotto dei 2400 m circa. Isolate valanghe possono coinvolgere il manto nevoso saturo d'acqua.

### Retrospectiva meteo di martedì, 26.04.2022

Nelle regioni alpine interne la notte fra lunedì e martedì è stata parzialmente serena, mentre altrove il cielo è stato generalmente coperto e a livello locale sono caduti pochi centimetri di neve. Nel corso della giornata, nelle regioni meridionali e nel nord e centro dei Grigioni ci sono stati inizialmente tratti soleggiati, per il resto il cielo è stato generalmente coperto con precipitazioni a carattere di rovescio. Il limite delle nevicate era collocato fra i 1500 m nelle regioni settentrionali e i 1900 m in quelle meridionali.

#### Neve fresca

Da lunedì pomeriggio a martedì pomeriggio, a livello locale sono caduti sotto forma di rovesci dai 5 ai 15 cm di neve. Complessivamente, da domenica pomeriggio a martedì pomeriggio, al di sopra dei 2200 m circa:

- Alpi della Svizzera centrale senza Urseren: dai 30 ai 45 cm
- Restante cresta settentrionale delle Alpi dal massiccio di Les Diablerets all'Alpstein, restante versante nordalpino centrale e orientale, valle di Goms, regione del Gottardo, Prettigovia: dai 15 ai 30 cm
- Restanti regioni: dai 5 ai 15 cm. Regioni meridionali estreme: tempo asciutto

#### Temperatura

Sul mezzogiorno a 2000 m compresa tra -2 °C nelle regioni nord occidentali e +2 °C in quelle sud orientali

#### Vento

Da debole a moderato, nelle regioni orientali a tratti da moderato a forte, proveniente dai quadranti occidentali

### Previsioni meteo sino a mercoledì, 27.04.2022

Nelle regioni occidentali e meridionali la notte fra martedì e mercoledì sarà generalmente serena. Nelle regioni settentrionali e orientali le precipitazioni termineranno. Il limite delle nevicate si collocherà intorno ai 1400 m. Nelle regioni orientali la nuvolosità residua si dissolverà infine mercoledì mattina. Nel corso della giornata il tempo sarà in generale per lo più soleggiato.

#### Neve fresca

Nella notte fra martedì e mercoledì, al di sopra dei 1800 m circa:

- Versante nordalpino dalle Alpi Bernesi orientali al Liechtenstein, nord dei Grigioni: dai 5 ai 10 cm
- Restanti regioni: pochi centimetri o tempo asciutto

#### Temperatura

In aumento, sul mezzogiorno a 2000 m compresa tra +4 °C nelle regioni occidentali e meridionali e +2 °C in quelle orientali

#### Vento

Da debole a moderato, proveniente da nord ovest a nord est

**Tendenza** sino a venerdì, 29.04.2022

Dopo notti generalmente serene, in entrambi i giorni il tempo sarà per lo più soleggiato. Su Ticino centrale e Sottoceneri ci saranno addensamenti di nubi basse al mattino, che si dissolveranno poi con il passare delle ore. Venerdì sopraggiungeranno addensamenti di nubi alte provenienti da ovest. Le temperature diventeranno più miti e la soglia dello zero termico salirà fin verso i 3000 m circa. Il vento proveniente dai quadranti settentrionali sarà da debole a moderato. Il pericolo di valanghe asciutte continuerà a diminuire; specialmente sui pendii d'alta montagna esposti a nord saranno tuttavia ancora possibili distacchi di valanghe. Dopo le notti serene il pericolo di valanghe bagnate sarà debole, ma aumenterà rapidamente con il rialzo termico diurno e l'irradiazione solare.