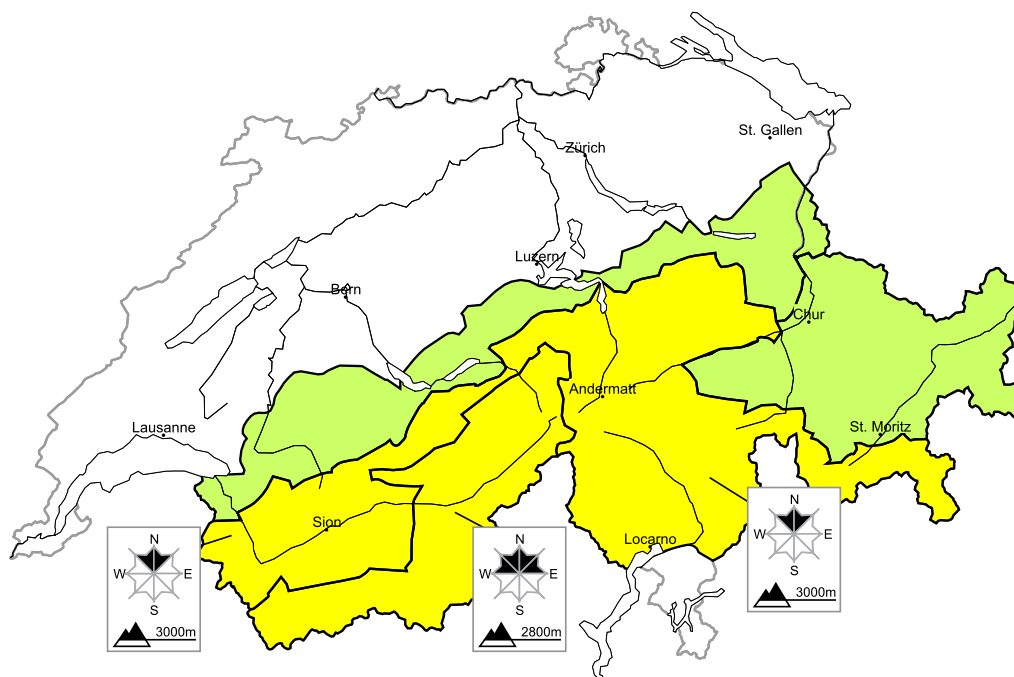


Con il rialzo termico e l'irradiazione solare in molti punti marcato pericolo di valanghe bagnate

Edizione: 7.5.2022, 17:00 / Prossimo aggiornamento: 8.5.2022, 17:00

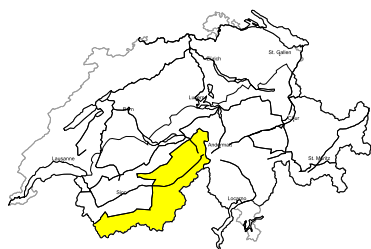
Valanghe asciutte

aggiornato al 7.5.2022, 17:00



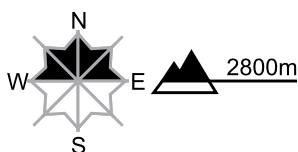
Asciutto, regione A

Moderato, grado 2



Neve fresca

Punti pericolosi



Descrizione del pericolo

La neve fresca degli ultimi giorni e gli accumuli di neve ventata presenti in prossimità delle creste sono in parte ancora instabili. Un appassionato di sport invernali può in alcuni punti provocare il distacco di valanghe. Queste possono raggiungere dimensioni medie a livello isolato. In quota, i punti pericolosi aumenteranno. Oltre al pericolo di seppellimento, occorre fare attenzione anche al pericolo di trascinamento e caduta.

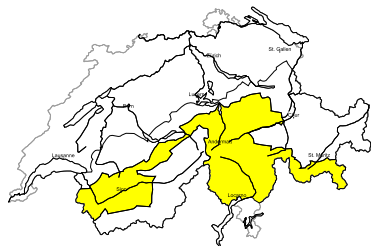
Note

Attualmente il servizio di previsione valanghe dispone di informazioni limitate dal territorio. Il pericolo di valanghe dovrebbe quindi essere valutato con particolare attenzione sul posto.

Altri pericoli: Valanghe bagnate durante la giornata (vedere 2ª carta)

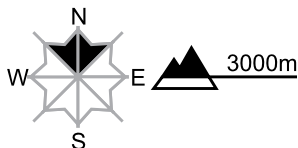
Asciutto, regione B

Moderato, grado 2



Problema valanghivo tipico non pronunciato

Punti pericolosi



Descrizione del pericolo

Le valanghe asciutte possono a livello isolato subire un distacco negli strati superficiali del manto. In quota, i punti pericolosi aumenteranno. Già una valanga di piccole dimensioni può provocare il trascinamento e la caduta degli amanti di sport invernali.

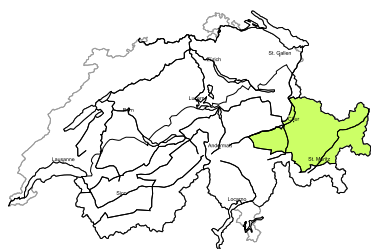
Note

Attualmente il servizio di previsione valanghe dispone di informazioni limitate dal territorio. Il pericolo di valanghe dovrebbe quindi essere valutato con particolare attenzione sul posto.

Altri pericoli: Valanghe bagnate durante la giornata (vedere 2^a carta)

Asciutto, regione C

Debole, grado 1



Problema valanghivo tipico non pronunciato

Isolati punti pericolosi per valanghe asciutte si trovano principalmente sui pendii molto ripidi esposti a nord al di sopra dei 2800 m circa. Già una valanga di piccole dimensioni può provocare il trascinamento e la caduta degli amanti di sport invernali.

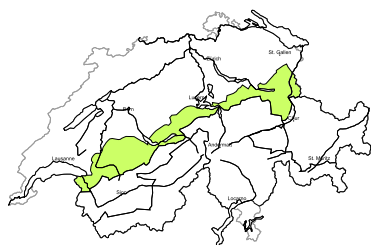
Note

Attualmente il servizio di previsione valanghe dispone di informazioni limitate dal territorio. Il pericolo di valanghe dovrebbe quindi essere valutato con particolare attenzione sul posto.

Altri pericoli: Valanghe bagnate durante la giornata (vedere 2^a carta)

Asciutto, regione D

Debole, grado 1



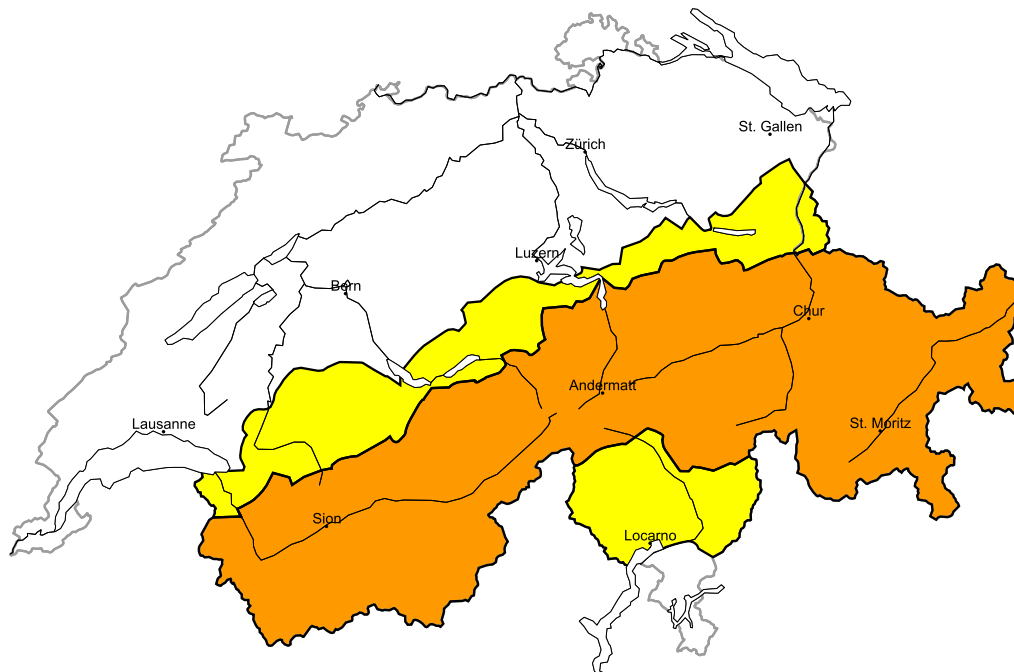
Problema valanghivo tipico non pronunciato

Il manto nevoso è fradicio. Non sono più previste valanghe asciutte.

Altri pericoli: Valanghe bagnate durante la giornata (vedere 2^a carta)

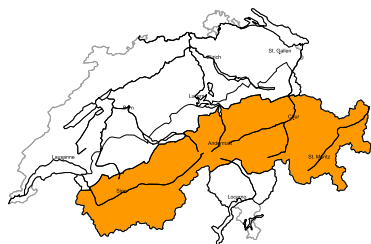
Valanghe bagnate durante la giornata

aggiornato al 7.5.2022, 17:00



Bagnato, regione A

Marcato, grado 3



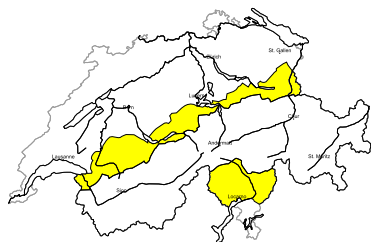
Valanghe bagnate durante la giornata

La superficie del manto nevoso non riuscirà a rigelarsi durante la notte coperta. Il pericolo di valanghe bagnate aumenterà già durante la mattinata. Sono previste sempre più numerose valanghe bagnate di medie e, a livello isolato, di grandi dimensioni. Ciò specialmente sui pendii molto ripidi esposti a nord tra i 2000 e i 2800 m circa.

Altri pericoli: Valanghe asciutte (vedere 1^a carta)

Bagnato, regione B

Moderato, grado 2



Valanghe bagnate durante la giornata

La superficie del manto nevoso non riuscirà a rigelarsi durante la notte coperta. Sono possibili isolate valanghe bagnate. Ciò specialmente sui pendii molto ripidi esposti a nord tra i 2000 e i 2800 m circa.

Altri pericoli: Valanghe asciutte (vedere 1^a carta)

Manto nevoso e meteo

aggiornato al 7.5.2022, 17:00

Manto nevoso

Le precipitazioni dell'ultima settimana sono state per lo più piovose al di sotto dei 2200 m circa e prevalentemente nevose al di sopra dei 2800 m. Qui si alternano vari strati di neve fresca e ventata degli ultimi giorni, che rappresentano la fonte principale di pericolo per le valanghe asciutte.

Nella notte generalmente nuvolosa, al di sotto dei 2500 m circa la superficie del manto nevoso riuscirà a gelarsi solo con difficoltà. Con l'irradiazione solare e le temperature miti la superficie del manto nevoso si ammorbidirà rapidamente e perderà compattezza. Saranno via via sempre più probabili valanghe bagnate.

Sui pendii esposti a sud il manto nevoso è completamente umidificato fino in piena alta montagna, su quelli esposti a ovest e a est al di sotto dei 3000 m circa e su quelli esposti a nord al di sotto dei 2600 m circa. Con il rialzo della soglia dello zero termico e l'irradiazione solare, l'umidificazione totale sui pendii d'alta quota esposti a nord proseguirà.

Retrospectiva meteo di sabato, 07.05.2022

La notte è stata per lo più coperta. In alcune regioni ci sono state deboli precipitazioni. Il limite delle nevicate era collocato tra i 2200 e i 2500 m. Durante il giorno, nel Vallese e nelle regioni meridionali il tempo è stato parzialmente soleggiato, altrimenti variamente nuvoloso ma per lo più asciutto.

Neve fresca

Da venerdì pomeriggio a sabato pomeriggio, nei settori d'alta montagna della parte meridionale dell'alto Vallese cadranno dai 5 ai 15 cm di neve. Nelle restanti regioni ha nevicato meno o il tempo è rimasto asciutto.

Temperatura

Sul mezzogiorno a 2000 m compresa tra +6 °C nel Vallese e nelle regioni meridionali e +3 °C in quelle settentrionali e orientali

Vento

Per lo più debole, in quota a tratti moderato, proveniente dai quadranti orientali

Previsioni meteo sino a domenica, 08.05.2022

La notte fra sabato e domenica sarà inizialmente nuvolosa, per poi aprirsi temporaneamente verso il mattino nelle regioni settentrionali. Soprattutto nel sud del Vallese e in Engadina saranno possibili deboli precipitazioni. Il limite delle nevicate si collocherà intorno ai 2400 m circa. Nel corso della giornata il cielo sarà inizialmente parzialmente soleggiato. Nel pomeriggio si formeranno nuovi addensamenti di nubi cumuliformi. Saranno possibili rovesci.

Neve fresca

Da sabato pomeriggio a domenica pomeriggio, nel sud del Vallese cadranno dai 5 ai 10 cm di neve al di sopra dei 3000 m. Restanti regioni per lo più asciutto

Temperatura

Sul mezzogiorno a 2000 m intorno ai +6 °C, con soglia dello zero termico collocata a 2800 m

Vento

Per lo più debole proveniente da est

Tendenza sino a martedì, 10.05.2022

La notte fra domenica e lunedì sarà generalmente serena, quella fra lunedì e martedì serena. Specialmente alle quote superiori ai 2500 m la superficie del manto nevoso riuscirà a gelare e a risultare portante. Nel corso delle giornate il tempo sarà per lo più soleggiato. Specialmente lunedì, con il passare delle ore si formeranno addensamenti di nubi cumuliformi e saranno possibili rovesci. Sino a martedì, la soglia dello zero termico salirà a 3300 m.

Il pericolo di valanghe bagnate aumenterà a partire dalla mattinata. Le escursioni e le salite ai rifugi dovranno terminare per tempo. Specialmente sui pendii d'alta montagna molto ripidi esposti a nord occorrerà fare ancora attenzione al pericolo di valanghe asciutte.