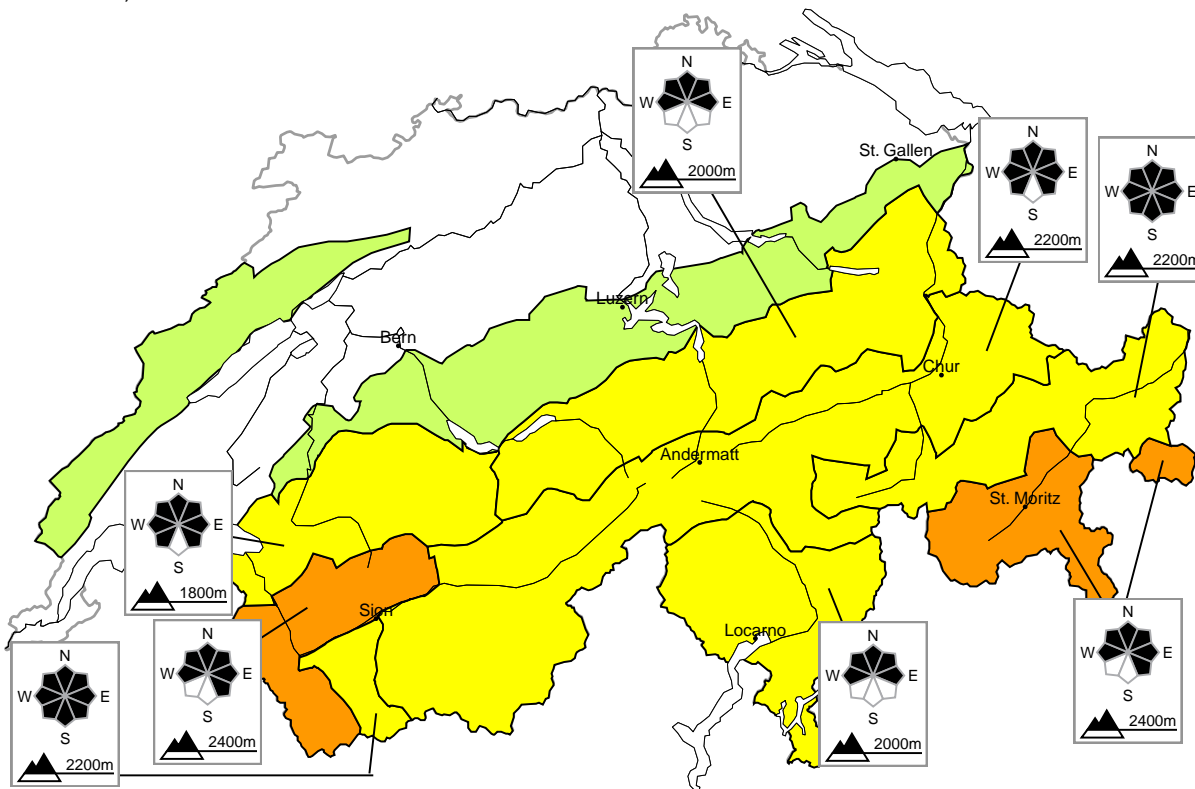


Gli strati deboli molto pronunciati presenti nella neve vecchia richiedono attenzione

Edizione: 18.12.2022, 08:00 / Prossimo aggiornamento: 18.12.2022, 17:00

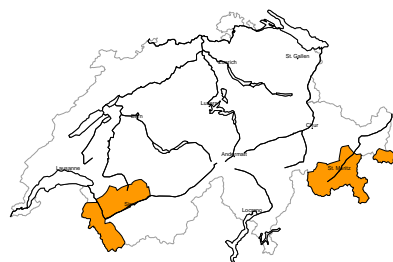
Pericolo valanghe

aggiornato al 18.12.2022, 08:00



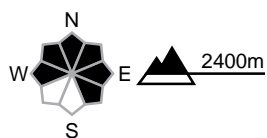
regione A

Marcato, grado 3-



Neve vecchia

Punti pericolosi



Descrizione del pericolo

Le valanghe possono subire un distacco nel debole manto di neve vecchia già in seguito al passaggio di un singolo appassionato di sport invernali. Le valanghe possono raggiungere dimensioni pericolosamente grandi. I rumori di "whum" e la formazione di fessure quando si calpesta la coltre di neve sono possibili segnali di pericolo. Sono possibili distacchi a distanza. Le escursioni e le discese fuori pista richiedono esperienza nella valutazione del pericolo di valanghe.

Valanghe bagnate durante la giornata

Con il rialzo termico e l'irradiazione solare diurni, sono previste valanghe per scivolamento di neve e colate umide.

Scala del pericolo



1 debole



2 moderato



3 marcato



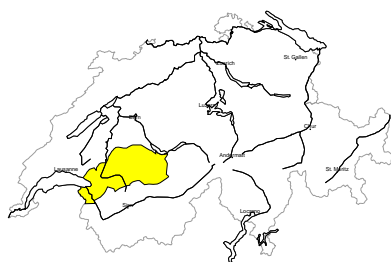
4 forte



5 molto forte

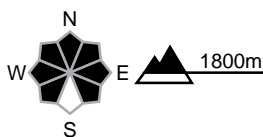
regione B

Moderato, grado 2+



Neve vecchia

Punti pericolosi



Descrizione del pericolo

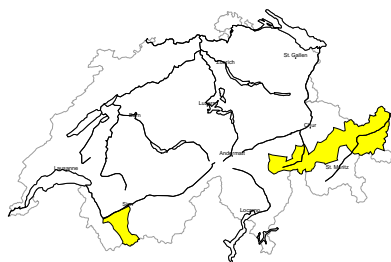
Le valanghe possono subire un distacco nella neve vecchia debole e raggiungere dimensioni medie. Questi punti pericolosi si trovano principalmente sui pendii ombreggiati molto ripidi al di sopra dei 2000 m circa come pure nei canali e nelle conche. Essi sono piuttosto rari ma difficili da individuare. Isolati rumori di "whum" sono possibili segnali di pericolo. Inoltre nel corso della giornata soprattutto nelle zone in prossimità delle creste e dei passi e in quota si formeranno accumuli di neve ventata per lo più di piccole dimensioni. Le attività sportive fuoripista richiedono una prudente scelta dell'itinerario.

Valanghe bagnate durante la giornata

Con il rialzo termico e l'irradiazione solare diurni, sono previste valanghe per scivolamento di neve e colate umide.

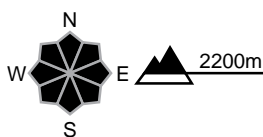
regione C

Moderato, grado 2+



Neve vecchia

Punti pericolosi



Descrizione del pericolo

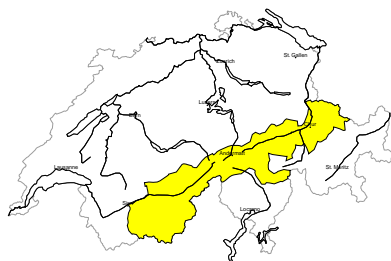
In alcuni punti le valanghe possono subire un distacco nella neve vecchia debole e raggiungere dimensioni pericolose. A livello isolato sono possibili distacchi a distanza. I rumori di "whum" e la formazione di fessure quando si calpesta la coltre di neve sono possibili segnali di pericolo. Si raccomanda una prudente scelta dell'itinerario.

Valanghe bagnate durante la giornata

Con il rialzo termico e l'irradiazione solare diurni, sono previste valanghe per scivolamento di neve e colate umide.

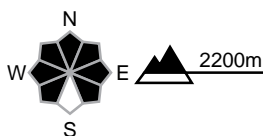
regione D

Moderato, grado 2=



Neve vecchia

Punti pericolosi



Descrizione del pericolo

In alcuni punti le valanghe possono subire un distacco nella neve vecchia debole e raggiungere dimensioni medie. Questi punti pericolosi si trovano soprattutto sui pendii ombreggiati molto ripidi come pure nei canali e nelle conche. Si raccomanda una prudente scelta dell'itinerario.

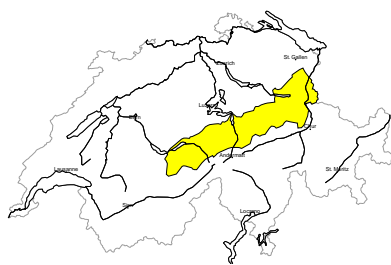
Valanghe bagnate durante la giornata

Con il rialzo termico e l'irradiazione solare diurni, sono possibili valanghe per scivolamento di neve e colate umide, ma per lo più solo di piccole dimensioni.



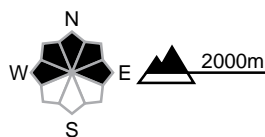
regione E

Moderato, grado 2-



Neve vecchia

Punti pericolosi



Descrizione del pericolo

Isolati punti pericolosi si trovano principalmente nelle conche e nei canali. Le valanghe possono a livello isolato subire un distacco nella neve vecchia e raggiungere dimensioni medie. Inoltre nel corso della giornata soprattutto nelle zone in prossimità delle creste e dei passi e in quota si formeranno accumuli di neve ventata per lo più di piccole dimensioni. Le escursioni e le discese fuori pista richiedono una prudente scelta dell'itinerario.

Valanghe bagnate durante la giornata

Con il rialzo termico e l'irradiazione solare diurni, sono possibili valanghe per scivolamento di neve e colate umide, ma per lo più solo di piccole dimensioni.

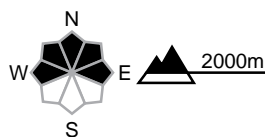
regione F

Moderato, grado 2-



Valanghe asciutte: nessun problema valanghivo evidente

Punti pericolosi



Descrizione del pericolo

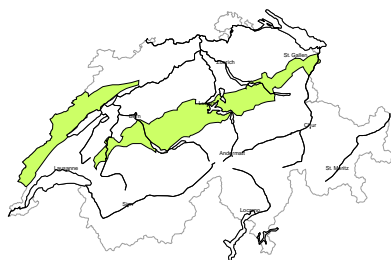
Le valanghe possono a livello isolato distaccarsi in seguito al passaggio di persone e raggiungere dimensioni medie. Tali punti pericolosi si trovano principalmente sui pendii ombreggiati molto ripidi. Le escursioni richiedono una prudente scelta dell'itinerario.

Valanghe bagnate durante la giornata

Con il rialzo termico e l'irradiazione solare diurni, sono previste valanghe per scivolamento di neve e colate umide, ma per lo più solo di piccole dimensioni.

regione G

Debole, grado 1



Valanghe asciutte: nessun problema valanghivo evidente

È presente solo poca neve. Isolati punti pericolosi si trovano soprattutto sui pendii estremamente ripidi. Attenzione al pericolo di trascinamento e di caduta.

Valanghe bagnate durante la giornata

Con il rialzo termico e l'irradiazione solare diurni, sono previste valanghe per scivolamento di neve e colate umide, ma per lo più solo di piccole dimensioni.



Manto nevoso e meteo

aggiornato al 17.12.2022, 17:00

Manto nevoso

In molte regioni, al di sopra dei 2000 m circa la neve fresca e quella ventata degli ultimi giorni poggia su un manto di neve vecchia fragile e può facilmente subire un distacco. In molti punti la parte basale del manto nevoso è formata da neve debolmente coesa che ha subito un metamorfismo costruttivo. Le valanghe possono coinvolgere anche gli strati profondi del manto.

Al di sotto dei 2000 m circa, sul versante nordalpino e nel Giura il manto è soggetto all'azione del calore.

Retrospettiva meteo di sabato, 17.12.2022

Nella notte fra venerdì e sabato è caduta ancora un po' di neve fino a bassa quota soprattutto nelle regioni orientali, mentre altrove il cielo è stato temporaneamente sereno. Nel corso della giornata il tempo in montagna è stato soleggiato.

Neve fresca

Nei Grigioni fino a 10 cm, altrove meno o tempo asciutto

Temperatura

Sul mezzogiorno a 2000 m di -3 °C nelle regioni occidentali, -8 °C in quelle orientali e -1 °C in quelle meridionali

Vento

- Sulla cresta principale delle Alpi vento moderato proveniente da nord ovest
- Altrove: per lo più debole

Previsioni meteo sino a domenica, 18.12.2022

Dopo una notte serena, la giornata sarà per lo più soleggiata. Nel pomeriggio il cielo verrà coperto da fitte nubi alte provenienti da nord ovest.

Neve fresca

-

Temperatura

Sul mezzogiorno a 2000 m di +4 °C nelle regioni settentrionali e +1 °C in quelle meridionali

Vento

Durante la notte debole, durante il giorno in quota moderato, nel Giura a tratti forte, proveniente da sud ovest

Tendenza sino a martedì, 20.12.2022

Lunedì e martedì, nonostante il passaggio di addensamenti di nubi alte, il tempo sarà per lo più soleggiato. Le temperature saranno straordinariamente miti. La soglia dello zero termico si collocherà tra i 3200 e i 3600 m. In quota il vento proveniente da sud ovest sarà moderato, nel Giura a tratti forte.

A causa del problema di neve vecchia diffuso in molte regioni, il pericolo di valanghe asciutte diminuirà solo lentamente. Nel corso della giornata, con il rialzo termico e l'irradiazione solare si prevedono valanghe per scivolamento di neve e scaricamenti di neve umida.