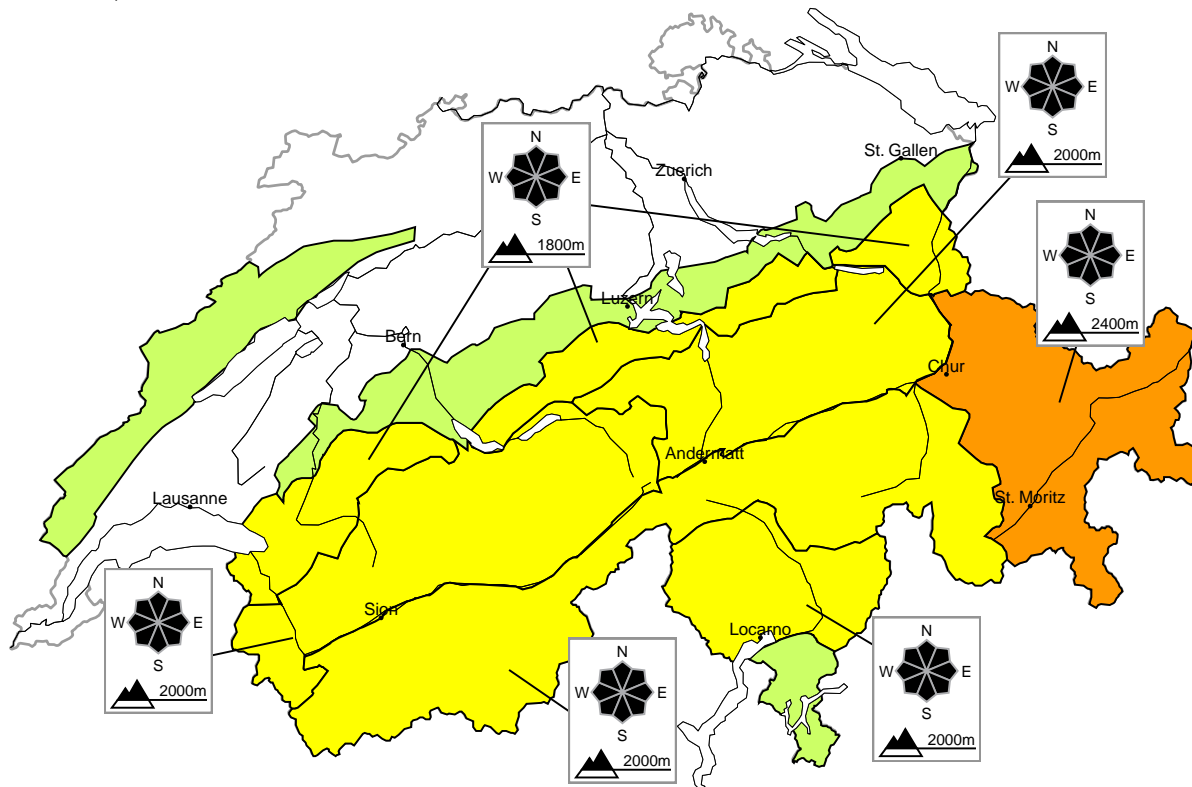


Nei Grigioni in alcuni punti ancora marcato pericolo di valanghe

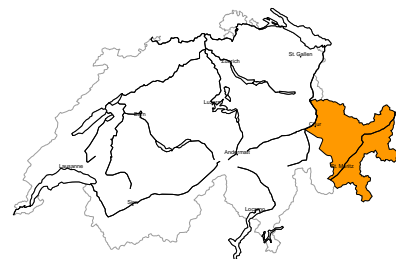
Edizione: 24.1.2023, 08:00 / Prossimo aggiornamento: 24.1.2023, 17:00

Pericolo valanghe

aggiornato al 24.1.2023, 08:00

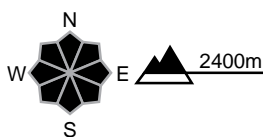


regione A **Marcato, grado 3-**



Neve ventata, Neve vecchia

Punti pericolosi



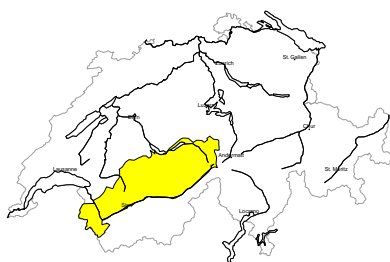
Descrizione del pericolo

Gli accumuli di neve ventata in parte innevati degli ultimi giorni possono subire un distacco in seguito al passaggio di un singolo appassionato di sport invernali. Inoltre, in alcuni punti le valanghe possono anche coinvolgere il manto di neve vecchia e raggiungere dimensioni medie.

Le escursioni e le discese fuori pista richiedono esperienza nella valutazione del pericolo di valanghe.

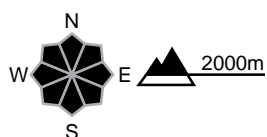
regione B

Moderato, grado 2+



Neve ventata

Punti pericolosi

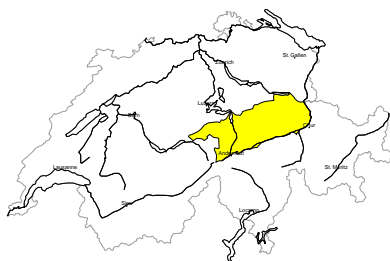


Descrizione del pericolo

Gli accumuli di neve ventata degli ultimi giorni possono in parte subire un distacco in seguito al passaggio di un singolo appassionato di sport invernali. Con vento da moderato a forte proveniente da sud est durante la notte inoltre si sono formati ulteriori accumuli di neve ventata. Le valanghe possono raggiungere dimensioni medie. Il numero e le dimensioni dei punti pericolosi aumenteranno con l'altitudine. In alta montagna marcato pericolo di valanghe. Le escursioni e le discese fuori pista richiedono una prudente scelta dell'itinerario.

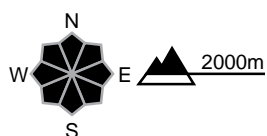
regione C

Moderato, grado 2+



Neve ventata

Punti pericolosi

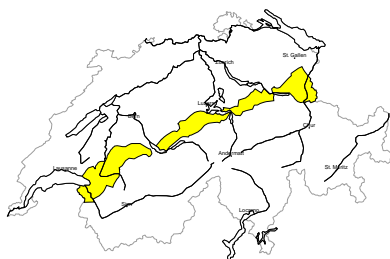


Descrizione del pericolo

Gli accumuli di neve ventata degli ultimi giorni possono in parte subire un distacco in seguito al passaggio di un singolo appassionato di sport invernali. Con vento da moderato a forte proveniente da sud est durante la notte inoltre si sono formati ulteriori accumuli di neve ventata. Le valanghe possono raggiungere dimensioni medie. Il numero e le dimensioni dei punti pericolosi aumenteranno con l'altitudine. Le escursioni e le discese fuori pista richiedono una prudente scelta dell'itinerario.

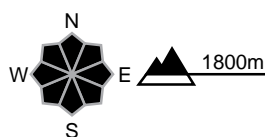
regione D

Moderato, grado 2+



Neve ventata

Punti pericolosi

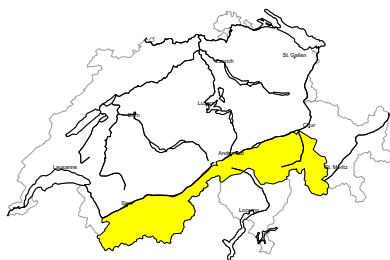


Descrizione del pericolo

Gli accumuli di neve ventata degli ultimi giorni rappresentano la principale fonte di pericolo. Con vento da moderato a forte proveniente da sud est durante la notte inoltre si sono formati ulteriori accumuli di neve ventata. Un singolo appassionato di sport invernali può in alcuni punti provocare il distacco di valanghe, anche di medie dimensioni. Le escursioni e le discese fuori pista richiedono una prudente scelta dell'itinerario.

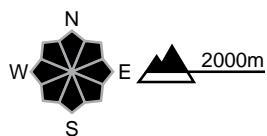
regione E

Moderato, grado 2+



Neve ventata, Neve vecchia

Punti pericolosi

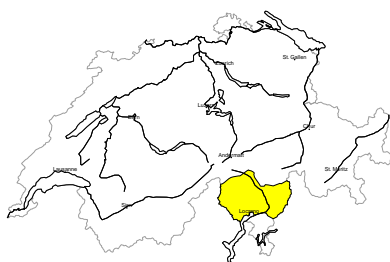


Descrizione del pericolo

Gli accumuli di neve ventata degli ultimi giorni possono in parte ancora subire un distacco provocato. Inoltre, isolate valanghe possono anche subire un distacco nella neve vecchia e raggiungere dimensioni medie. Le escursioni e le discese fuori pista richiedono una prudente scelta dell'itinerario.

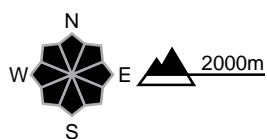
regione F

Moderato, grado 2-



Neve ventata

Punti pericolosi

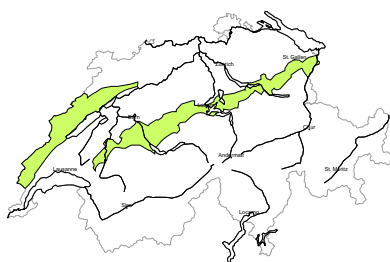


Descrizione del pericolo

Gli accumuli di neve ventata meno recenti possono in parte ancora subire un distacco provocato. I punti pericolosi si trovano soprattutto nelle zone in prossimità delle creste, nelle conche e nei canali. Gli accumuli di neve ventata dovrebbero essere valutati con attenzione sui pendii ripidi.

regione G

Debole, grado 1

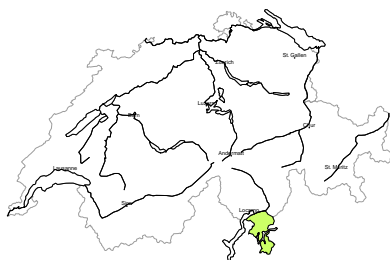


Neve ventata

Gli accumuli di neve ventata meno recenti sono piccoli ma possono subire un distacco a livello isolato. Essi dovrebbero essere valutati con attenzione principalmente sui pendii estremamente ripidi. Oltre al pericolo di seppellimento, occorre fare attenzione soprattutto al pericolo di trascinarsi e caduta.

regione H

Debole, grado 1



Nessun problema valanghivo evidente

Isolati punti pericolosi si trovano soprattutto nelle zone estremamente ripide. Già una valanga di piccole dimensioni può provocare il trascinarsi e la caduta di persone.



Manto nevoso e meteo

aggiornato al 23.1.2023, 17:00

Manto nevoso

Nel fine settimana e lunedì, sulle Prealpi e in generale in quota il vento proveniente dai quadranti orientali ha causato la formazione di accumuli di neve ventata, che sulle Prealpi e nel nord dei Grigioni sono stati parzialmente innevati e risultano pertanto in alcuni casi difficili da individuare in queste regioni. In alcuni punti questi accumuli di neve ventata possono ancora distaccarsi.

La parte basale del manto nevoso ingloba strati fragili di neve a cristalli sfaccettati, soprattutto sui pendii esposti a nord situati al di sopra dei 2200 m così come su quelli esposti a sud situati al di sopra dei 2800 m circa. Specialmente nel sud del Vallese e nei Grigioni, in alcuni punti questi strati fragili sono ancora instabili.

In particolare nelle Alpi Vodesi e nel Vallese sono possibili isolate valanghe per scivolamento di neve sui pendii erbosi ripidi.

Retrospectiva meteo di lunedì, 23.01.2023

La notte è stata parzialmente serena. Nel corso della giornata il cielo è stato per lo più molto nuvoloso. Nella regione del Monte Rosa, così come in bassa Engadina e in val Müstair ci sono state deboli nevicate.

Neve fresca

- Regione del Monte Rosa, bassa Engadina a sud dell'Inn, val Müstair: pochi centimetri
- Altrove: tempo asciutto

Temperatura

Sul mezzogiorno a 2000 m intorno a -4 °C

Vento

Nel corso della giornata, sulle Prealpi e in alta montagna a tratti forte, per il resto da debole a moderato proveniente da nord est a est

Previsioni meteo sino a martedì, 24.01.2023

Dopo una notte parzialmente serena, nel corso della giornata il tempo in montagna sarà piuttosto soleggiato. Soprattutto nelle regioni orientali estreme il cielo sarà parzialmente nuvoloso. Nelle valli meridionali della Vispa e nella zona del Sempione, così come in bassa Engadina potrà cadere un po' di neve. Nel Giura e sul versante nordalpino ci sarà nebbia alta con un limite superiore compreso tra i 1300 e i 1800 m.

Neve fresca

- Valli meridionali della Vispa, zona del Sempione, bassa Engadina a sud dell'Inn, val Müstair: dai 5 ai 10 cm
- Restanti regioni: tempo per lo più asciutto

Temperatura

Sul mezzogiorno a 2000 m intorno a -3 °C

Vento

Nella notte moderato in quota, proveniente da est a sud est; per il resto per lo più debole

Tendenza sino a giovedì, 26.01.2023

In montagna il tempo sarà per lo più soleggiato. Nel Giura e sulle Prealpi ci sarà nebbia alta con limite superiore collocato a 1500 m circa.

Il pericolo di valanghe diminuirà lentamente.