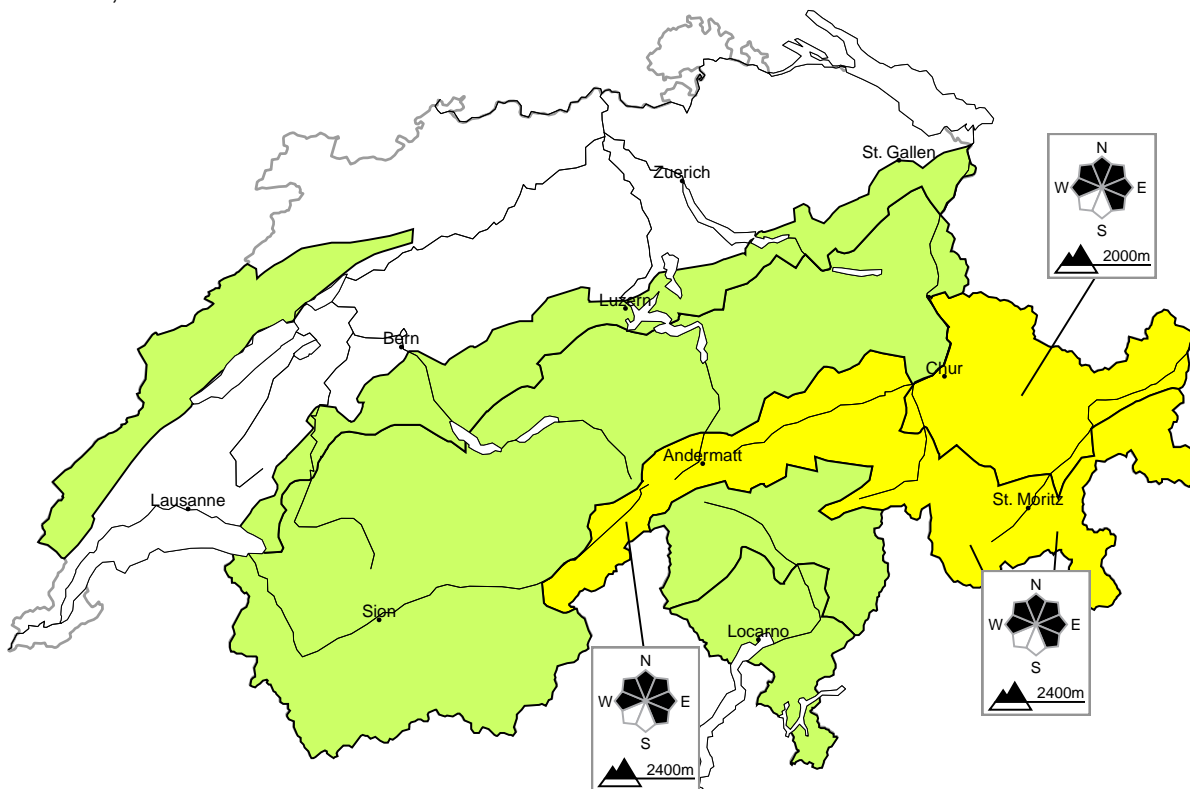


La situazione valanghiva è per lo più favorevole

Edizione: 16.2.2023, 17:00 / Prossimo aggiornamento: 17.2.2023, 17:00

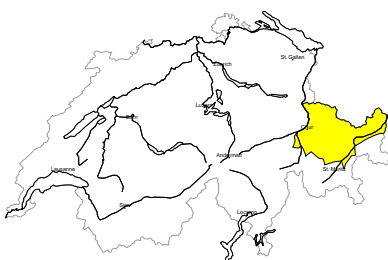
Valanghe asciutte

aggiornato al 16.2.2023, 17:00



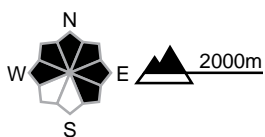
Asciutto, regione A

Moderato, grado 2=



Neve vecchia

Punti pericolosi



Descrizione del pericolo

All'interno del manto nevoso si trovano pronunciati strati fragili. Un singolo appassionato di sport invernali può in alcuni punti provocare il distacco di valanghe. Queste ultime possono trascinare il debole manto di neve vecchia e raggiungere dimensioni medie. I punti pericolosi sono piuttosto rari ma difficilmente individuabili anche da parte dell'escursionista esperto. Inoltre soprattutto in quota si formeranno accumuli di neve ventata di piccole dimensioni. Questi ultimi sono in parte instabili. Le escursioni richiedono una prudente scelta dell'itinerario.

Altri pericoli: Valanghe bagnate durante la giornata (vedere 2ª carta)

Scala del pericolo



1 debole



2 moderato



3 marcato



4 forte

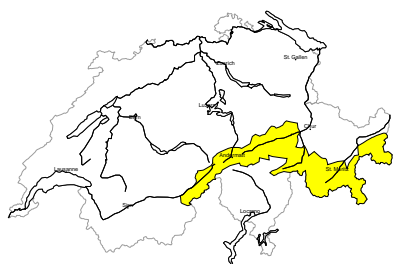


5 molto forte



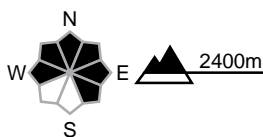
Asciutto, regione B

Moderato, grado 2-



Neve vecchia

Punti pericolosi



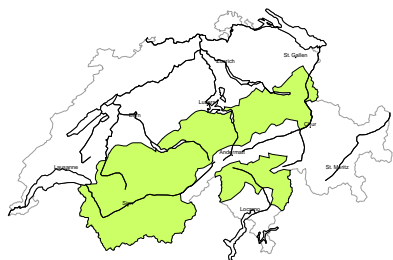
Descrizione del pericolo

All'interno del manto nevoso si trovano pronunciati strati fragili. In alcuni punti le valanghe possono subire un distacco nella neve vecchia debole e in parte raggiungere dimensioni medie. Si raccomanda una prudente scelta dell'itinerario.

Altri pericoli: Valanghe bagnate durante la giornata (vedere 2ª carta)

Asciutto, regione C

Debole, grado 1



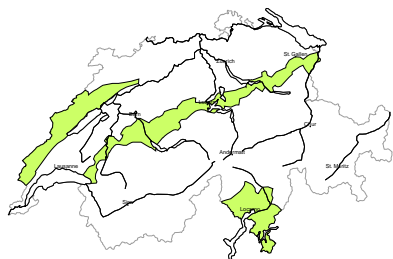
Neve vecchia

Isolati punti pericolosi per valanghe asciutte si trovano soprattutto sui pendii estremamente ripidi. A livello isolato le valanghe possono subire un distacco nella neve vecchia debole e in parte raggiungere dimensioni medie. Inoltre soprattutto sui pendii esposti a nord si formeranno accumuli di neve ventata di piccole dimensioni. Oltre al pericolo di seppellimento, occorre fare attenzione anche al pericolo di trascinamento e caduta.

Altri pericoli: Valanghe bagnate durante la giornata (vedere 2ª carta)

Asciutto, regione D

Debole, grado 1



Valanghe asciutte: nessun problema valanghivo evidente

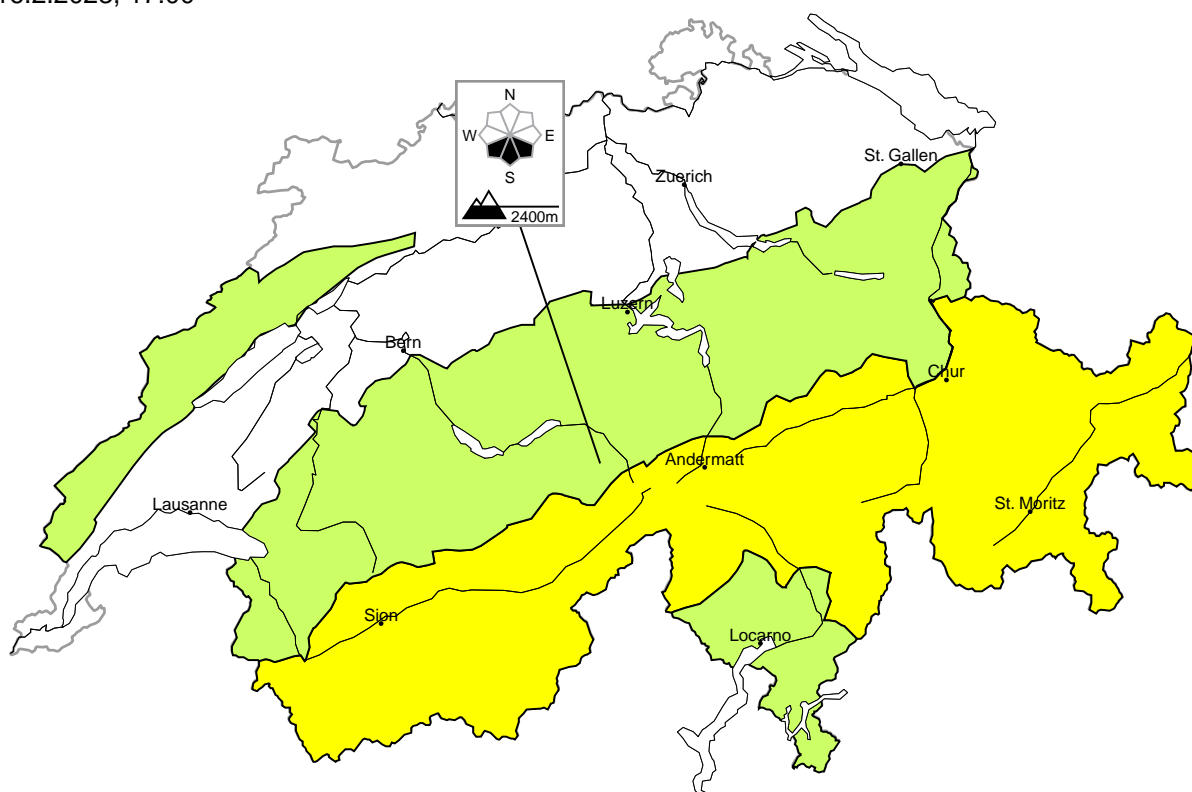
È presente solo poca neve.

Isolati punti pericolosi si trovano soprattutto nelle zone estremamente ripide. Già una valanga di piccole dimensioni può provocare il trascinamento e la caduta di persone.

Altri pericoli: Valanghe bagnate durante la giornata (vedere 2ª carta)

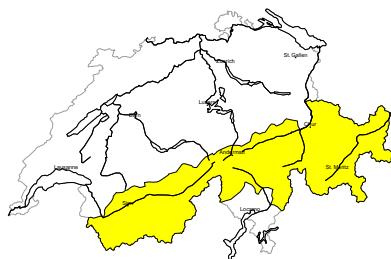
Valanghe bagnate durante la giornata

aggiornato al 16.2.2023, 17:00



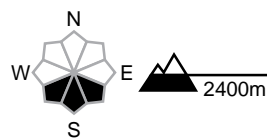
Bagnato, regione A

Moderato, grado 2



Valanghe bagnate durante la giornata

Punti pericolosi



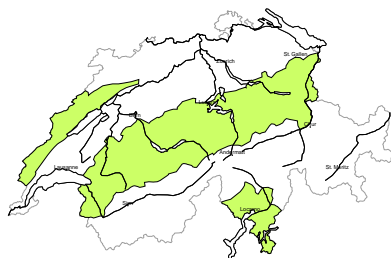
Descrizione del pericolo

Con il rialzo termico diurno, sui pendii soleggiati molto ripidi sono possibili valanghe bagnate di dimensioni medio-piccole. Le escursioni dovrebbero terminare in tempo.

Altri pericoli: Valanghe asciutte (vedere 1ª carta)

Bagnato, regione B

Debole, grado 1



Valanghe bagnate durante la giornata

Con il rialzo termico diurno, sui pendii soleggiati molto ripidi sono possibili isolate colate umide.

Altri pericoli: Valanghe asciutte (vedere 1ª carta)

Manto nevoso e meteo

aggiornato al 16.2.2023, 17:00

La traduzione in italiano della sezione "Manto nevoso e meteo" è attualmente in corso e verrà pubblicata alle ore 18:00 su questa pagina. Il prodotto è già disponibile in lingua tedesca.