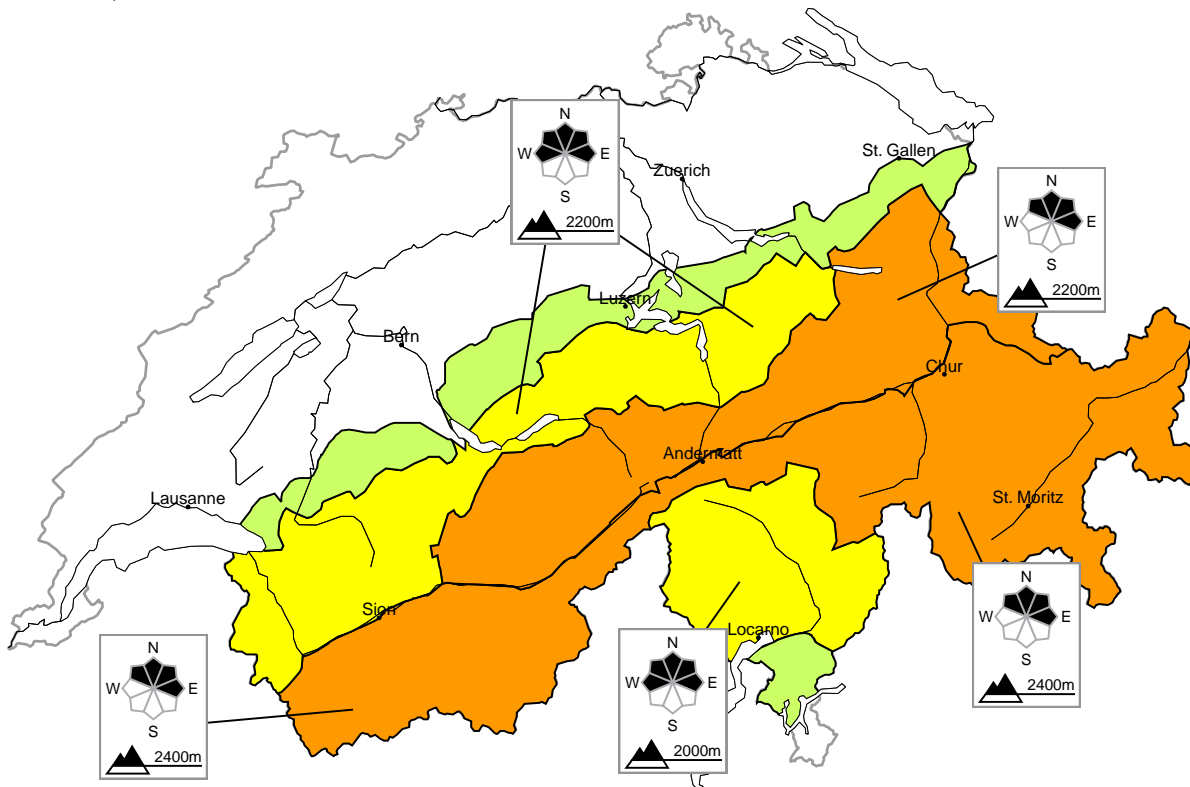


In molti punti marcato pericolo di valanghe asciutte e bagnate

Edizione: 20.3.2023, 08:00 / Prossimo aggiornamento: 20.3.2023, 17:00

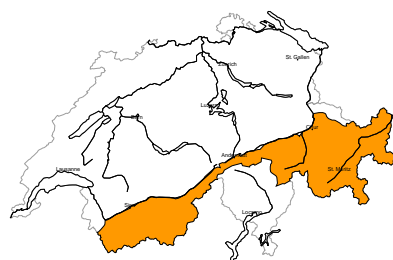
Pericolo valanghe

aggiornato al 20.3.2023, 08:00



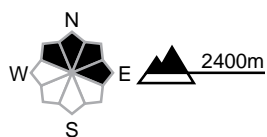
regione A

Marcato, grado 3=



Neve vecchia

Punti pericolosi



Descrizione del pericolo

Già un singolo appassionato di sport invernali può provocare il distacco di valanghe. Le valanghe possono coinvolgere la neve vecchia debole e raggiungere in parte grandi dimensioni. I rumori di "whum" e la formazione di fessure quando si calpesta la coltre di neve sono possibili segnali di pericolo. A livello isolato sono possibili distacchi a distanza.

Le escursioni richiedono esperienza nella valutazione del pericolo di valanghe e attenzione. È necessaria una prudente scelta dell'itinerario, soprattutto sui pendii ripidi esposti a nord.

Valanghe bagnate

Sono previste valanghe bagnate spontanee. Ciò sui pendii esposti a nord al di sotto dei 2000 m circa, come pure sui pendii esposti a est, sud e ovest al di sotto dei 2400 m circa.

Scala del pericolo

1 debole

2 moderato

3 marcato

4 forte

5 molto forte



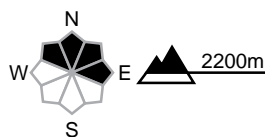
regione B

Marcato, grado 3-



Neve vecchia, Neve fresca

Punti pericolosi



Descrizione del pericolo

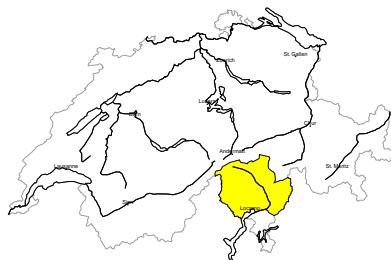
La neve fresca verrà depositata su un debole manto di neve vecchia. In alcuni punti le valanghe possono subire un distacco nella neve vecchia debole e raggiungere in parte grandi dimensioni. Questi punti pericolosi si trovano soprattutto sui pendii ripidi esposti a nord come pure nei punti scarsamente innevati. Le escursioni richiedono esperienza nella valutazione del pericolo di valanghe. È necessaria una prudente scelta dell'itinerario, soprattutto sui pendii ripidi esposti a nord.

Valanghe bagnate

Sono previste valanghe bagnate spontanee. Ciò sui pendii esposti a nord al di sotto dei 2000 m circa, come pure sui pendii esposti a est, sud e ovest al di sotto dei 2400 m circa.

regione C

Moderato, grado 2+



Neve vecchia

Punti pericolosi



Descrizione del pericolo

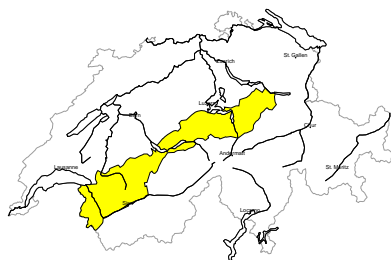
In alcuni punti le valanghe possono subire un distacco nella neve vecchia debole e raggiungere dimensioni medie. I punti pericolosi si trovano principalmente sui pendii ripidi esposti a nord. Si raccomanda una prudente scelta dell'itinerario.

Valanghe bagnate

Nel corso della giornata, sono possibili colate e valanghe bagnate. Ciò sui pendii esposti a est, sud e ovest al di sotto dei 2400 m circa.

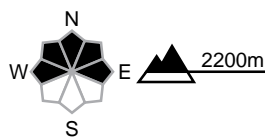
regione D

Moderato, grado 2=



Neve vecchia

Punti pericolosi



Descrizione del pericolo

In alcuni punti le valanghe possono subire un distacco nella neve vecchia debole e raggiungere dimensioni medie. I punti pericolosi si trovano principalmente sui pendii ripidi esposti a nord. Si raccomanda una prudente scelta dell'itinerario.

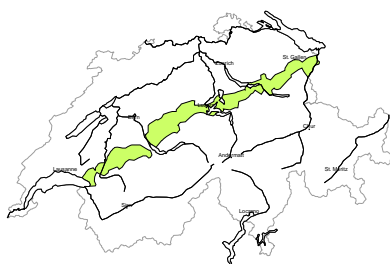
Valanghe bagnate

Sono previste colate e valanghe bagnate. Ciò sui pendii esposti a nord al di sotto dei 2000 m circa, come pure sui pendii esposti a est, sud e ovest al di sotto dei 2400 m circa. Le valanghe sono per lo più di piccole dimensioni.



regione E

Debole, grado 1

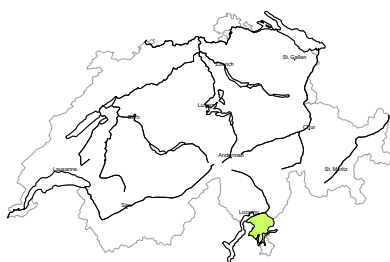


Valanghe bagnate

Sono possibili colate bagnate. Ciò soprattutto sui pendii esposti a nord.

regione F

Debole, grado 1



Nessun problema valanghivo evidente

Isolati punti pericolosi si trovano soprattutto sui pendii estremamente ripidi. Attenzione al pericolo di trascinamento e di caduta.



Manto nevoso e meteo

aggiornato al 19.3.2023, 17:00

Manto nevoso

Specialmente sui pendii esposti a nord situati al di sopra dei 2200 m, in molti punti il manto nevoso ingloba strati fragili formati da neve a cristalli sfaccettati. Nel Vallese e sul versante nordalpino questi strati fragili sono generalmente ricoperti da uno spesso strato di neve. In queste regioni, in alcuni punti e specialmente in quelli scarsamente innevati, le valanghe possono ancora staccarsi interessando questi strati di neve vecchia trasformata a cristalli sfaccettati. Nei Grigioni e nel nord del Ticino questi strati fragili sono situati nella parte superficiale del manto nevoso e, specialmente nei Grigioni, in alcuni casi possono ancora facilmente subire un distacco. Le numerose segnalazioni di valanghe pervenute nel corso dell'ultima settimana confermano la struttura sfavorevole del manto nevoso. Anche se i punti in cui le valanghe possono distaccarsi in seguito al passaggio di persone stanno lentamente diventando meno frequenti, per il momento sono ancora possibili valanghe di grandi dimensioni.

Retrospettiva meteo di domenica, 19.03.2023

La notte fra sabato e domenica è stata prevalentemente nuvolosa. Eccetto nelle regioni occidentali estreme, al mattino il cielo è stato parzialmente soleggiato. Le regioni più soleggiate di tutte sono state il Sottoceneri e ampie parti dei Grigioni. Nel pomeriggio ci sono state deboli precipitazioni temporanee con un limite delle nevicate collocato intorno ai 1700 m.

Neve fresca

-

Temperatura

Sul mezzogiorno a 2000 m compresa tra 0 °C nelle regioni settentrionali e +2 °C in quelle meridionali

Vento

Durante la notte in quota temporaneamente moderato proveniente dai quadranti meridionali, altrove debole

Previsioni meteo sino a lunedì, 20.03.2023

La notte tra domenica e lunedì sarà generalmente coperta con precipitazioni sparse. Nel corso della giornata in montagna il cielo si schiarirà dapprima nelle regioni occidentali, poi anche in quelle orientali, diventando per lo più soleggiato. Nelle regioni meridionali il tempo sarà generalmente soleggiato.

Neve fresca

Il limite delle nevicate si collocherà intorno ai 1500 m:

- Versante nordalpino centrale e orientale, nord dei Grigioni: dai 10 ai 15 cm, localmente di più
- In molte altre regioni: dai 5 ai 10 cm. Ticino centrale, Sottoceneri ed Engadina: meno

Temperatura

Sul mezzogiorno a 2000 m compresa tra -1 °C nelle regioni settentrionali e +2 °C in quelle meridionali

Vento

Debole, sulla cresta principale delle Alpi a tratti moderato, proveniente da nord

Tendenza sino a mercoledì, 22.03.2023

La notte fra lunedì e martedì sarà per lo più stellata e martedì mattina il cielo sarà ancora piuttosto soleggiato. Poi la nuvolosità aumenterà a partire da ovest. Nella notte fra martedì e mercoledì il cielo si schiarirà nuovamente e mercoledì mattina il cielo sarà per lo più soleggiato. Nel pomeriggio la nuvolosità aumenterà di nuovo a partire da ovest. Il vento proveniente da ovest a sud ovest sarà per lo più debole, a tratti moderato. La soglia dello zero termico si collocherà intorno ai 2500 m.

Il pericolo di valanghe asciutte diminuirà lentamente. Il pericolo di valanghe bagnate aumenterà leggermente nel corso della giornata.