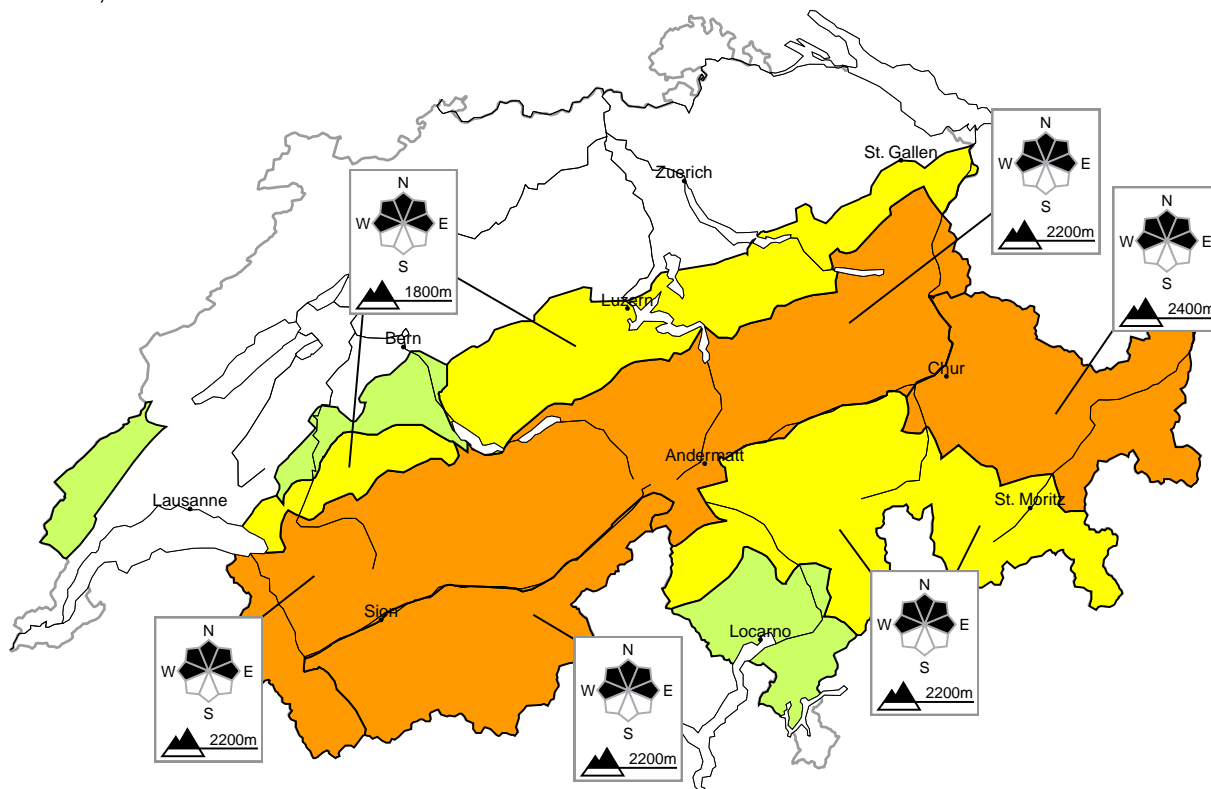


In molti punti marcato pericolo di valanghe

Edizione: 3.4.2023, 08:00 / Prossimo aggiornamento: 3.4.2023, 17:00

Pericolo valanghe

aggiornato al 3.4.2023, 08:00



regione A

Marcato, grado 3=



Neve fresca, Neve vecchia

Punti pericolosi



Descrizione del pericolo

La neve fresca e la neve ventata sono in parte ancora instabili. Le valanghe possono in alcuni punti distaccarsi in seguito al passaggio di un singolo appassionato di sport invernali e raggiungere grandi dimensioni. Inoltre, isolate valanghe asciutte possono anche subire un distacco negli strati più profondi. Questi punti pericolosi si trovano soprattutto nelle zone scarsamente innevate.

Le valanghe possono in parte trascinare l'intero manto nevoso bagnato. Ciò soprattutto sui pendii esposti a nord ed est al di sotto dei 2400 m circa.

Le escursioni e le discese fuori pista richiedono esperienza nella valutazione del pericolo di valanghe.

Scala del pericolo



1 debole



2 moderato



3 marcato



4 forte



5 molto forte



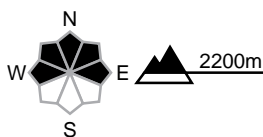
regione B

Marcato, grado 3-



Neve fresca

Punti pericolosi

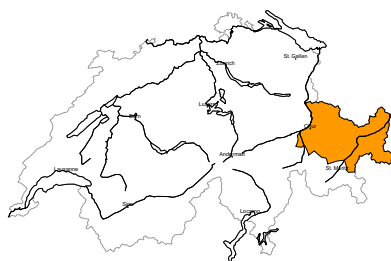


Descrizione del pericolo

La neve fresca e la neve ventata sono in parte ancora instabili. Le valanghe possono in alcuni punti distaccarsi in seguito al passaggio di un singolo appassionato di sport invernali e, a livello isolato, raggiungere grandi dimensioni. Le valanghe possono in parte trascinare l'intero manto nevoso bagnato. Ciò soprattutto sui pendii esposti a nord ed est al di sotto dei 2400 m circa. Le escursioni e le discese fuori pista richiedono esperienza nella valutazione del pericolo di valanghe e una prudente scelta dell'itinerario.

regione C

Marcato, grado 3-



Neve vecchia

Punti pericolosi



Descrizione del pericolo

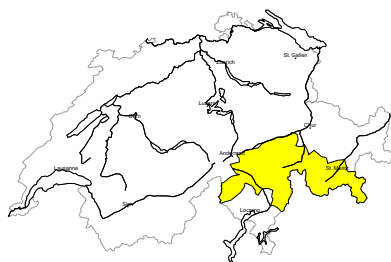
All'interno del manto di neve vecchia si trovano strati fragili instabili. Le valanghe possono in alcuni punti distaccarsi in seguito al passaggio di un singolo appassionato di sport invernali. Isolati rumori di "whum" sono possibili segnali di pericolo. Le valanghe possono in parte trascinare l'intero manto nevoso bagnato e raggiungere dimensioni piuttosto grandi. Ciò soprattutto sui pendii esposti a nord ed est al di sotto dei 2400 m circa.

Inoltre gli accumuli di neve ventata per lo più di piccole dimensioni sono in parte instabili. Questi ultimi dovrebbero essere valutati con attenzione sui pendii ripidi.

Le escursioni e le discese fuori pista richiedono esperienza nella valutazione del pericolo di valanghe e una prudente scelta dell'itinerario.

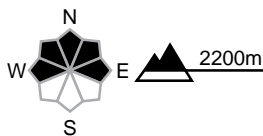
regione D

Moderato, grado 2+



Neve ventata, Neve vecchia

Punti pericolosi



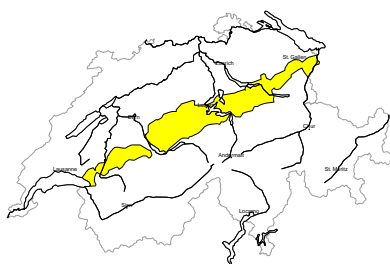
Descrizione del pericolo

Gli accumuli di neve ventata nuovi e meno recenti ricoprono un debole manto di neve vecchia soprattutto sui pendii esposti a nord in quota. Le valanghe possono in alcuni punti distaccarsi in seguito al passaggio di persone e raggiungere dimensioni medie. Isolati rumori di "whum" sono possibili segnali di pericolo. Le escursioni richiedono una prudente scelta dell'itinerario.



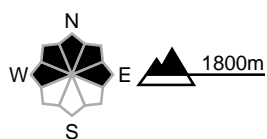
regione E

Moderato, grado 2-



Neve ventata

Punti pericolosi

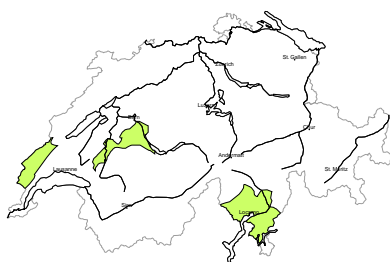


Descrizione del pericolo

I nuovi accumuli di neve ventata e quelli meno recenti sono in parte instabili. Le valanghe sono per lo più di piccole dimensioni. Si raccomanda una prudente scelta dell'itinerario.

regione F

Debole, grado 1



Nessun problema valanghivo evidente

Isolati punti pericolosi si trovano soprattutto sui pendii estremamente ripidi. Già una colata può provocare il trascinamento e la caduta di persone.



Manto nevoso e meteo

aggiornato al 2.4.2023, 17:00

Manto nevoso

In quota, la neve fresca e la neve ventata dei giorni scorsi è ancora instabile in alcuni punti. Soprattutto dal Vallese ai Grigioni, sui pendii esposti a ovest, a nord e a est, al di sotto di questi strati di neve più recenti in molti punti il manto di neve vecchia ingloba strati fragili. Con il calore e la pioggia, sui pendii esposti a nord situati al di sotto dei 2500 m circa questi strati di neve vecchia si sono umidificati per la prima volta, su quelli esposti a ovest e a est situati al di sotto di una fascia compresa tra i 2600 e i 2800 m si sono umidificati completamente. Specialmente nei Grigioni e in alcuni casi anche nel sud del Vallese, dove questi strati fragili nella neve vecchia sono stati ricoperti da strati di neve fresca meno spessi rispetto alle altre regioni, in alcuni punti le persone possono ancora provocare il distacco di valanghe che interessano questi strati fragili in parte umidi. Nonostante il raffreddamento, gli strati più profondi del manto nevoso rimangono umidi. In alcuni casi le valanghe, asciutte al momento del distacco, possono coinvolgere lungo la loro traiettoria l'intero manto nevoso umido.

Retrospectiva meteo di domenica, 02.04.2023

Nella notte ci sono state precipitazioni a carattere di rovescio. Nel Vallese e nelle regioni meridionali il cielo è stato parzialmente stellato. Nel corso della giornata il tempo nel Vallese e nelle regioni meridionali è stato piuttosto soleggiato, altrove a causa della bassa nuvolosità residua solo parzialmente soleggiato e soprattutto nelle regioni settentrionali ci sono stati ancora isolati rovesci. Il limite delle nevicate era collocato tra i 1200 e i 1400 m.

Neve fresca

Da sabato pomeriggio a domenica pomeriggio:

- Basso Vallese, versante nordalpino: in molti punti dai 5 ai 10 cm. Altrove: meno

Da venerdì pomeriggio, al di sopra dei 2500 m circa sono così cadute complessivamente le seguenti quantità di neve:

- Basso Vallese, parte settentrionale dell'Alto Vallese: dai 50 ai 70 cm
- Restante cresta settentrionale delle Alpi fino alle Alpi Glaronesi, parte meridionale dell'Alto Vallese, restante regione del Gottardo: dai 20 ai 40 cm
- Giura, restante versante nordalpino, restante nord dei Grigioni, bassa Engadina, restante Ticino: dai 10 ai 20 cm
- Altrove: meno

Temperatura

Sul mezzogiorno a 2000 m compresa tra -3 °C nelle regioni settentrionali e +2 °C in quelle meridionali

Vento

Da debole a moderato proveniente da nord ovest a nord est

Previsioni meteo sino a lunedì, 03.04.2023

Durante la notte nelle regioni settentrionali e orientali cadrà ancora un po' di neve. Il limite delle nevicate si collocherà intorno ai 1200 m circa. Nel Vallese e nelle regioni meridionali la notte sarà parzialmente stellata. Nel corso della giornata il cielo nelle regioni occidentali e meridionali sarà generalmente soleggiato, altrove parzialmente soleggiato.

Neve fresca

Da domenica pomeriggio a lunedì pomeriggio al di sopra dei 1600 m:

- Versante nordalpino, Grigioni: in molti punti fino ai 5 cm, con punte fino a 10 cm sul versante nordalpino centrale
- Restanti regioni: tempo per lo più asciutto

Temperatura

Sul mezzogiorno a 2000 m compresa tra -2 °C nelle regioni occidentali, -6 °C in quelle nord orientali e 0 °C in quelle meridionali

Vento

Per lo più da debole a moderato proveniente da nord est, nelle regioni meridionali in alcuni punti forte favonio da nord

Tendenza sino a mercoledì, 05.04.2023

Dopo notti per lo più stellate, martedì e mercoledì il tempo sarà piuttosto soleggiato. Martedì continuerà a fare freddo. Mercoledì le temperature continueranno a diminuire e quelle sul mezzogiorno a 2000 m saranno comprese tra -6 °C e -10 °C. Il vento proveniente da nord a nord est sarà spesso moderato, in quota a tratti forte. Il pericolo di valanghe continuerà a diminuire.