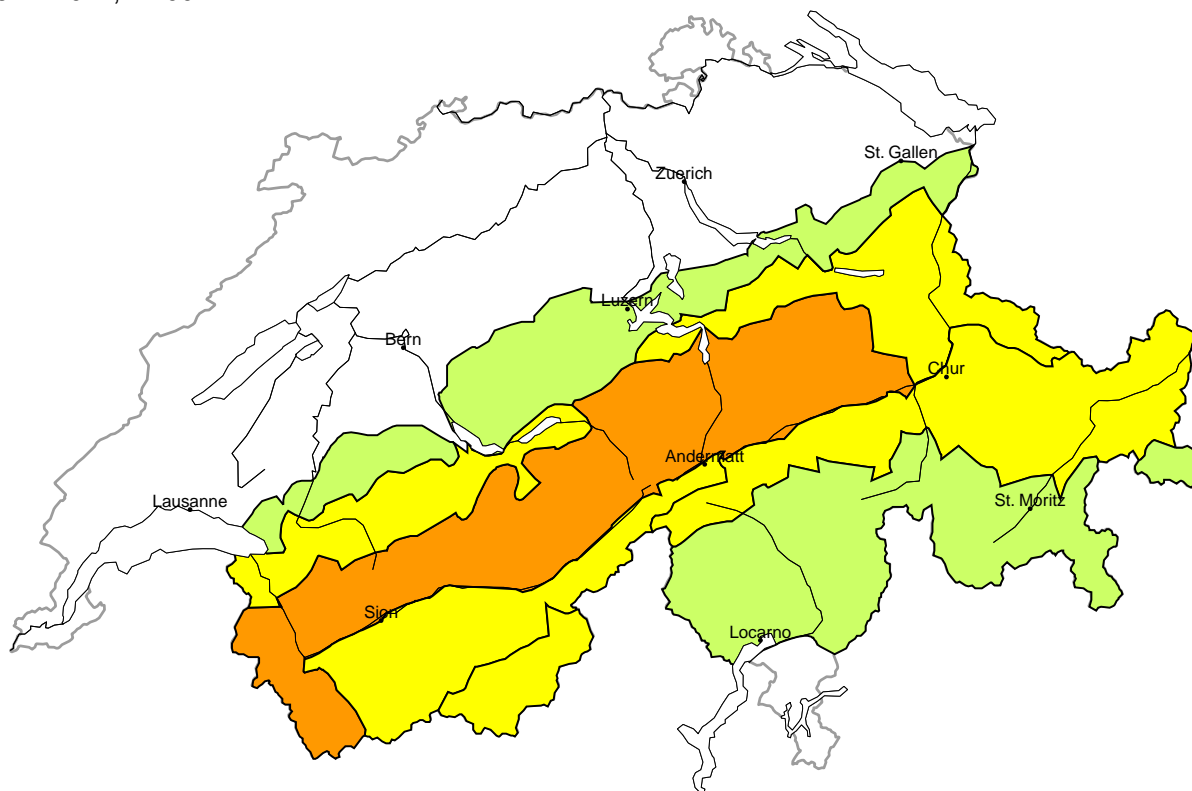


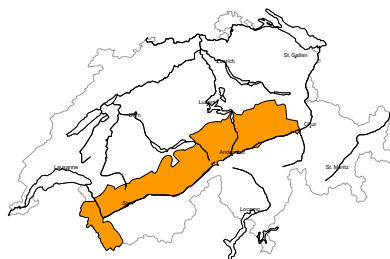
## Pericolo valanghe

aggiornato al 6.12.2024, 17:00



regione A

Marcato (3-)



### Lastroni da vento

#### Punti pericolosi



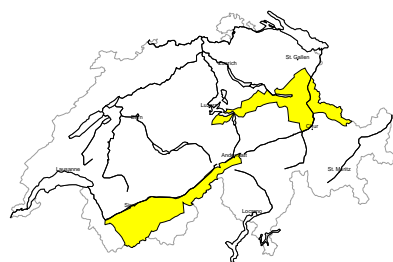
#### Descrizione del pericolo

Gli accumuli di neve ventata di venerdì sono in parte instabili. Un singolo appassionato di sport invernali può provocare il distacco di valanghe. Queste ultime sono per lo più di dimensioni medie. Inoltre, a livello molto isolato, le valanghe possono subire un distacco negli strati basali del manto e raggiungere grandi dimensioni. Ciò soprattutto al di sopra dei 2800 m circa. Con neve fresca e vento durante il pomeriggio si formeranno ulteriori accumuli di neve ventata. Le escursioni e le discese fuori pista richiedono esperienza nella valutazione del pericolo di valanghe.



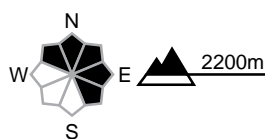
regione B

Moderato (2=)



Lastroni da vento

Punti pericolosi



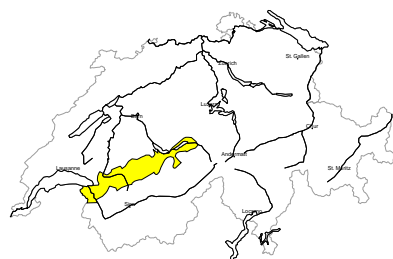
Descrizione del pericolo

Gli accumuli di neve ventata di venerdì sono in parte instabili. Un singolo appassionato di sport invernali può provocare il distacco di valanghe. Queste possono raggiungere dimensioni medie. Inoltre, a livello molto isolato, le valanghe possono subire un distacco negli strati basali del manto nevoso al di sopra dei 2800 m circa.

Le escursioni e le discese fuori pista richiedono un'attenta scelta dell'itinerario.

regione C

Moderato (2=)



Lastroni da vento

Punti pericolosi



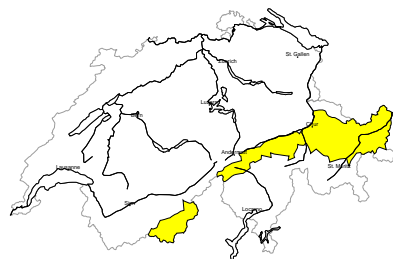
Descrizione del pericolo

Gli accumuli di neve ventata di venerdì sono in parte instabili. Un singolo appassionato di sport invernali può provocare il distacco di valanghe. Queste possono raggiungere dimensioni medie. Con neve fresca e vento durante il pomeriggio si formeranno ulteriori accumuli di neve ventata.

Le escursioni e le discese fuori pista richiedono un'attenta scelta dell'itinerario.

regione D

Moderato (2-)



Lastroni da vento

Punti pericolosi



Descrizione del pericolo

Gli accumuli di neve ventata di piccole dimensioni di venerdì sono in parte instabili. Essi dovrebbero essere valutati con attenzione sui pendii molto ripidi. Inoltre, a livello molto isolato, le valanghe possono subire un distacco nella neve vecchia e raggiungere dimensioni medie. Oltre al pericolo di seppellimento, occorre fare attenzione anche al pericolo di trascinamento e caduta. Attualmente il servizio di previsione valanghe dispone di informazioni limitate dal territorio. Il pericolo di valanghe dovrebbe quindi essere valutato con particolare attenzione sul posto.



regione E

Debole (1)

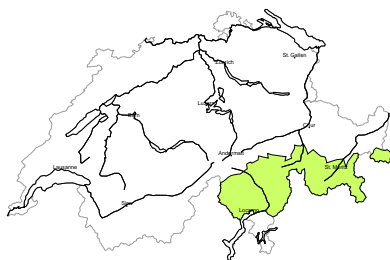


**Lastroni da vento**

C'è ancora poca neve. Con neve fresca e vento in parte forte proveniente da ovest durante il pomeriggio soprattutto nelle zone in prossimità delle creste e dei passi si formeranno accumuli di neve ventata per lo più di piccole dimensioni. Già una valanga di piccole dimensioni può provocare il trascinamento e la caduta di persone. Attualmente il servizio di previsione valanghe dispone di informazioni limitate dal territorio. Il pericolo di valanghe dovrebbe quindi essere valutato con particolare attenzione sul posto.

regione F

Debole (1)



**Lastroni da vento**

C'è ancora poca neve. Con vento in parte forte proveniente da ovest soprattutto in quota si formeranno accumuli di neve ventata per lo più di piccole dimensioni. Oltre al pericolo di seppellimento, occorre fare attenzione soprattutto al pericolo di trascinamento e caduta. In quota, i punti pericolosi sono leggermente più frequenti. Attualmente il servizio di previsione valanghe dispone di informazioni limitate dal territorio. Il pericolo di valanghe dovrebbe quindi essere valutato con particolare attenzione sul posto.



## Manto nevoso e meteo

aggiornato al 6.12.2024, 17:00

### Manto nevoso

Gli strati compatti di neve ventata di venerdì ricoprono una superficie del manto di neve vecchia che in alcuni punti ha subito un metamorfismo costruttivo a cristalli sfaccettati e in quota risultano instabili in alcuni punti. Nel pomeriggio, la neve fresca e il forte vento proveniente da ovest causeranno la formazione di ulteriori accumuli di neve ventata soprattutto nelle regioni settentrionali e occidentali.

Il sottile manto di neve vecchia presenta una struttura generalmente favorevole e solo a livello isolato ingloba strati fragili, per lo più in prossimità delle sottili croste da rigelo. Al di sopra dei 2800 m, dove era presente un manto continuo di neve vecchia già prima delle nevicate della seconda metà di novembre, sui pendii esposti a nord sono presenti in alcuni casi strati fragili di neve che ha subito un metamorfismo costruttivo a cristalli sfaccettati. Qui sono possibili isolati distacchi di valanghe che coinvolgono gli strati basali del manto nevoso.

### Retrospectiva meteo fino a venerdì 6.12.2024

Nella notte fra giovedì e venerdì sono iniziate nuove nevicate che venerdì si sono attenuate. Nel pomeriggio ci sono state schiarite soprattutto nelle regioni occidentali e meridionali. Sul versante nordalpino e nel Basso Vallese il limite delle nevicate è salito intorno ai 2200 m, per poi scendere al di sotto dei 1500 m verso la fine delle precipitazioni. Nelle restanti regioni era collocato generalmente tra i 1000 e i 1500 m.

### Neve fresca

Da giovedì sera a venerdì pomeriggio:

- Cresta settentrionale delle Alpi, Basso Vallese occidentale estremo: dai 10 ai 20 cm
- Restanti parti del Basso Vallese, della valle di Goms e del nord dei Grigioni, così come Bassa Engadina: dai 5 ai 10 cm
- Altrove: meno o nessuna nevicata

### Temperatura

Sul mezzogiorno a 2000 m compresa tra 0 °C nel Vallese e in Ticino e -2 °C nelle restanti regioni

### Vento

Spesso forte, a tratti tempestoso, proveniente dai quadranti occidentali

## Previsioni meteo fino a sabato 7.12.2024

Sabato mattina ci saranno ancora isolate schiarite dal sud del Vallese al Ticino e fino ai Grigioni. A partire da mezzogiorno inizieranno nuove nevicate a partire da ovest, che si intensificheranno verso sera. In Ticino e nei Grigioni il tempo rimarrà ancora per lo più asciutto fino al pomeriggio. Fino a sera, nelle regioni settentrionali il limite delle nevicate scenderà dagli iniziali 1600 m fino a bassa quota. Nelle regioni meridionali si collocherà intorno ai 1000 m.

### Neve fresca

Da sabato a mezzogiorno a sabato pomeriggio:

- Alpi Vodesi e Friborghesi, parte settentrionale e occidentale estrema del Basso Vallese: dai 15 ai 30 cm
- Restante versante nordalpino occidentale e centrale, restante Basso Vallese: dai 5 ai 15 cm
- Altrove: pochi centimetri. Ticino e Grigioni: tempo generalmente asciutto

### Temperatura

Sul mezzogiorno a 2000 m di 0 °C, in rapida diminuzione durante il pomeriggio

### Vento

Forte proveniente dai quadranti occidentali, per lo più moderato in Ticino e nei Grigioni

## Tendenza fino a lunedì 9.12.2024

Nella notte fra sabato e domenica nevicherà in molte regioni, soprattutto in quelle settentrionali e occidentali. Nel corso della giornata ci saranno temporanei rovesci di neve. Lunedì il tempo nelle regioni settentrionali sarà variabile con isolati rovesci di neve, in quelle meridionali e nel Vallese temporaneamente soleggiato. In entrambi i giorni il limite delle nevicate si collocherà a bassa quota. Nella notte fra sabato e domenica il vento proveniente da ovest a nord sarà ancora da moderato a forte. Domenica ruoterà gradualmente verso nord est e sarà generalmente ancora da debole a moderato. Con le nevicate previste nella notte fra sabato e domenica, il pericolo di valanghe aumenterà soprattutto nelle regioni occidentali e settentrionali, per poi diminuire lentamente lunedì.