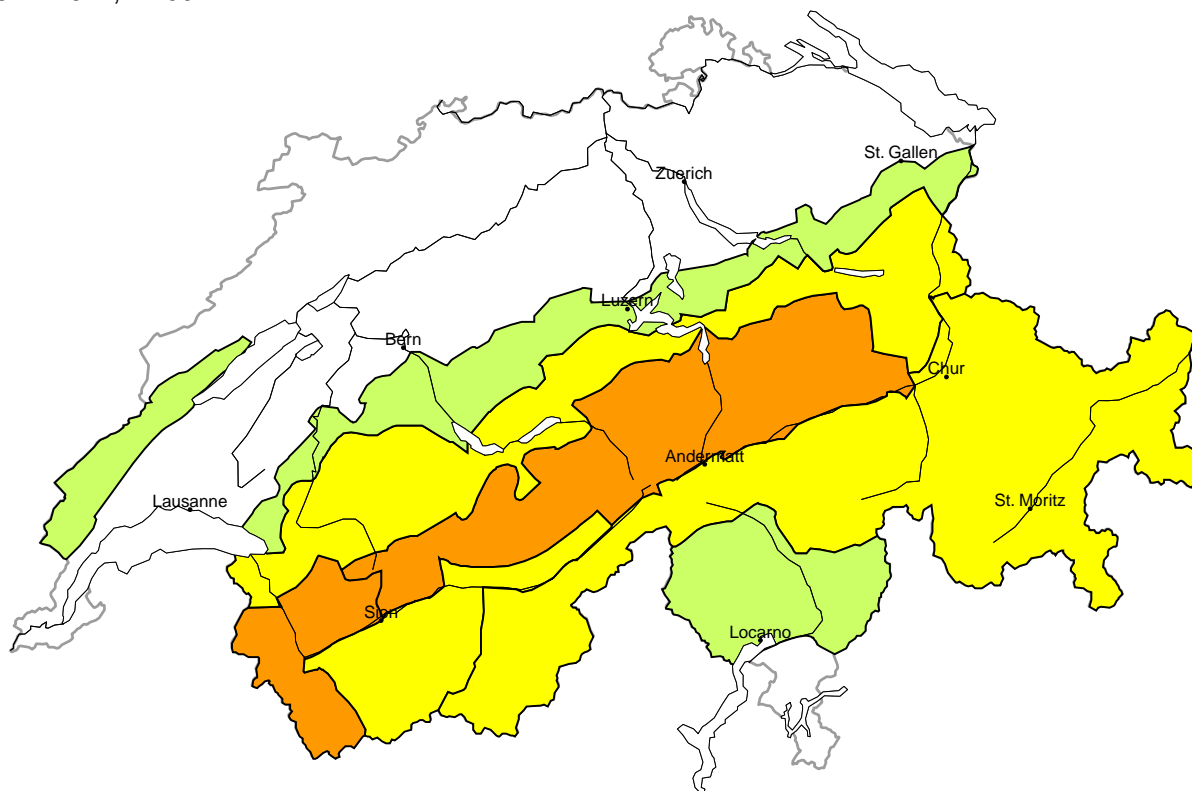


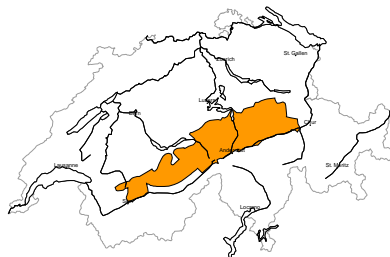
## Pericolo valanghe

aggiornato al 8.12.2024, 17:00



regione A

Marcato (3-)



### Lastroni da vento, Strati deboli persistenti

#### Punti pericolosi



#### Descrizione del pericolo

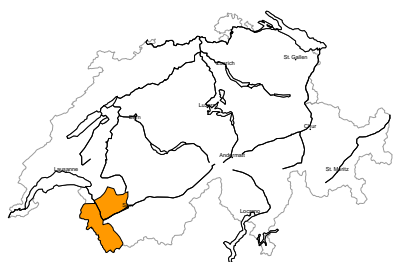
Gli accumuli di neve ventata meno recenti sono in parte ancora instabili. Con bise da moderata a forte si formeranno ulteriori accumuli di neve ventata. Un singolo appassionato di sport invernali può provocare il distacco di valanghe. Queste ultime sono per lo più di dimensioni medie. Inoltre, le valanghe possono anche distaccarsi negli strati più profondi e raggiungere grandi dimensioni. Ciò soprattutto sui pendii ripidi esposti a nord ed est.

Le escursioni e le discese fuori pista richiedono esperienza nella valutazione del pericolo di valanghe.



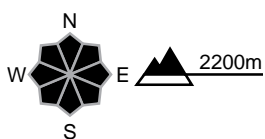
regione B

Marcato (3-)



Neve fresca, Strati deboli persistenti

Punti pericolosi

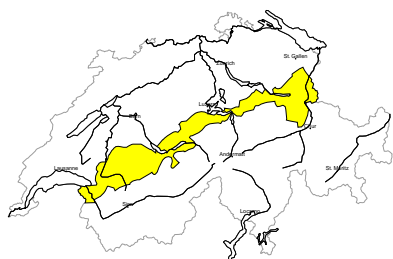


Descrizione del pericolo

La neve fresca e la neve ventata sono in parte ancora instabili. Un singolo appassionato di sport invernali può provocare il distacco di valanghe. Le valanghe sono per lo più di dimensioni medie. Inoltre, le valanghe possono anche distaccarsi negli strati più profondi e raggiungere grandi dimensioni. Ciò soprattutto sui pendii ripidi esposti a nord ed est. Le escursioni e le discese fuori pista richiedono esperienza nella valutazione del pericolo di valanghe.

regione C

Moderato (2+)



Lastroni da vento

Punti pericolosi

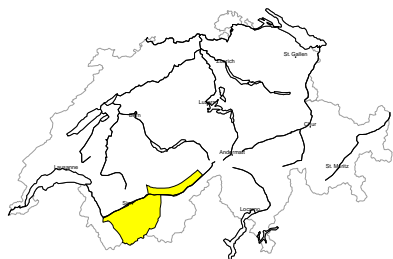


Descrizione del pericolo

Gli accumuli di neve ventata meno recenti sono in parte ancora instabili. Con bise da moderata a forte si formeranno ulteriori accumuli di neve ventata. Un singolo appassionato di sport invernali può in alcuni punti provocare il distacco di valanghe. Queste ultime sono per lo più di dimensioni medie. Le escursioni e le discese fuori pista richiedono una prudente scelta dell'itinerario.

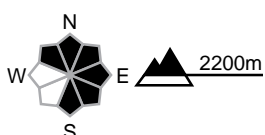
regione D

Moderato (2+)



Lastroni da vento, Strati deboli persistenti

Punti pericolosi



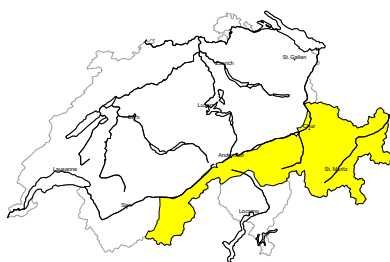
Descrizione del pericolo

Gli accumuli di neve ventata nuovi e meno recenti sono in parte instabili. Un singolo appassionato di sport invernali può provocare il distacco di valanghe. Queste ultime sono per lo più di dimensioni medie. Inoltre, le valanghe possono anche distaccarsi negli strati più profondi e raggiungere grandi dimensioni. Ciò soprattutto sui pendii ripidi esposti a nord ed est. Le escursioni e le discese fuori pista richiedono una prudente scelta dell'itinerario.



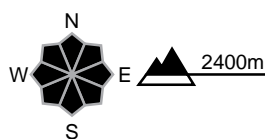
regione E

Moderato (2=)



Lastroni da vento, Strati deboli persistenti

Punti pericolosi

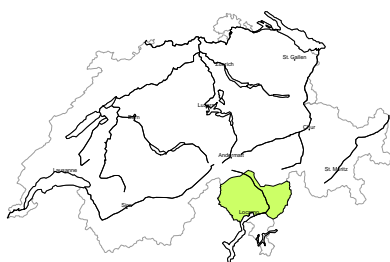


Descrizione del pericolo

Gli ultimi accumuli di neve ventata sono in parte instabili. Un singolo appassionato di sport invernali può provocare il distacco di valanghe. Inoltre, le valanghe possono anche distaccarsi negli strati più profondi e raggiungere dimensioni medie a livello isolato. Ciò soprattutto sui pendii ripidi esposti a nord ed est. Le escursioni e le discese fuori pista richiedono un'attenta scelta dell'itinerario.

regione F

Debole (1)



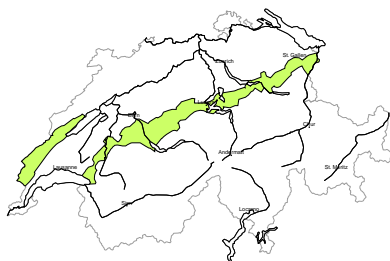
Lastroni da vento

C'è ancora poca neve. Con vento in parte forte proveniente da nord nella giornata di domenica soprattutto in quota si sono formati accumuli di neve ventata per lo più di piccole dimensioni. Oltre al pericolo di seppellimento, occorre fare attenzione soprattutto al pericolo di trascinamento e caduta. In quota, i punti pericolosi sono leggermente più frequenti.

Attualmente il servizio di previsione valanghe dispone di informazioni limitate dal territorio. Il pericolo di valanghe dovrebbe quindi essere valutato con particolare attenzione sul posto.

regione G

Debole (1)



Lastroni da vento

C'è ancora poca neve. Con neve fresca e vento proveniente da direzioni variabili soprattutto nelle zone in prossimità delle creste e dei passi si sono formati accumuli di neve ventata per lo più di piccole dimensioni. Già una valanga di piccole dimensioni può provocare il trascinamento e la caduta di persone.

## Manto nevoso e meteo

aggiornato al 8.12.2024, 17:00

### Manto nevoso

Gli strati di neve fresca e ventata più recenti sono ancora instabili in alcuni punti. Sulla cresta settentrionale delle Alpi, nel Vallese, nella regione del Gottardo, nel nord e centro dei Grigioni così come in Engadina, la neve fresca di dicembre ricopre strati fragili situati generalmente in prossimità delle croste da rigelo. Una situazione che ricorre con maggiore frequenza sui pendii esposti a nord e a est, leggermente meno su quelli esposti a ovest e a sud. Sono possibili distacchi di valanghe che coinvolgono proprio questi strati fragili.

Inoltre, al di sopra dei 2800 m circa, dove era presente un manto continuo di neve vecchia già prima delle nevicate della seconda metà di novembre, sui pendii esposti a nord sono presenti in alcuni casi strati fragili di neve che ha subito un metamorfismo costruttivo a cristalli sfaccettati. Qui sono possibili isolati distacchi di valanghe in grado di coinvolgere anche gli strati basali del manto nevoso.

### Retrospezione meteo fino a domenica 08.12.2024

Il cielo è stato molto nuvoloso e soprattutto sabato sera e nella notte fra sabato e domenica ha nevicato in molte regioni, poi nel corso della giornata sotto forma di rovesci locali. Il limite delle nevicate era collocato a bassa quota.

#### Neve fresca

Da sabato mattina, quando sono iniziate le precipitazioni, fino a domenica a mezzogiorno sono cadute le seguenti quantità di neve:

- Alpi Vodesi, parte occidentale estrema e settentrionale del Basso Vallese: dai 20 ai 40 cm
- Restante versante nordalpino, restante Basso Vallese, parte centrale dell'Alto Vallese, parti orientali del nord e del centro dei Grigioni: dai 10 ai 20 cm
- Altre: meno. Versante sudalpino: tempo generalmente asciutto

#### Temperatura

Sul mezzogiorno a 2000 m compresa tra -6 °C nelle regioni settentrionali e -3 °C in quelle meridionali

#### Vento

- In quota moderato, a tratti forte, inizialmente da ovest, poi da nord
- Durante il giorno in attenuazione

### Previsioni meteo fino a lunedì 09.12.2024

Nelle regioni settentrionali il tempo sarà per lo più molto nuvoloso e soprattutto nella notte cadrà ancora un po' di neve. Nelle regioni meridionali ci saranno brevi schiarite in montagna e nel Vallese il cielo sarà piuttosto soleggiato.

#### Neve fresca

Il limite delle nevicate si collocherà a bassa quota. Fino a lunedì pomeriggio cadranno le seguenti quantità di neve:

- Versante nordalpino centrale e orientale: dai 5 ai 10 cm
- Altre: meno. Regioni occidentali estreme e versante sudalpino: tempo asciutto

#### Temperatura

Sul mezzogiorno a 2000 m compresa tra -7 °C nelle regioni settentrionali e -5 °C in quelle meridionali

#### Vento

- Sulla cresta settentrionale delle Alpi e nella parte centrale della cresta principale delle Alpi vento da moderato a forte proveniente da nord est, in attenuazione nel corso della giornata
- Nel Giura e lungo le Prealpi bise da moderata a forte

## Tendenza

Nelle regioni settentrionali il cielo sarà per lo più soleggiato martedì al di sopra dei 2000 m circa, mercoledì al di sopra dei 1500 m circa così come nelle regioni alpine interne. Martedì potrà cadere ancora un po' di neve nel Giura e sulle Prealpi. La bise si attenuerà e in montagna il vento sarà debole.

Nelle regioni meridionali il tempo sarà per lo più soleggiato con vento debole in entrambe le giornate. Il pericolo di valanghe diminuirà.