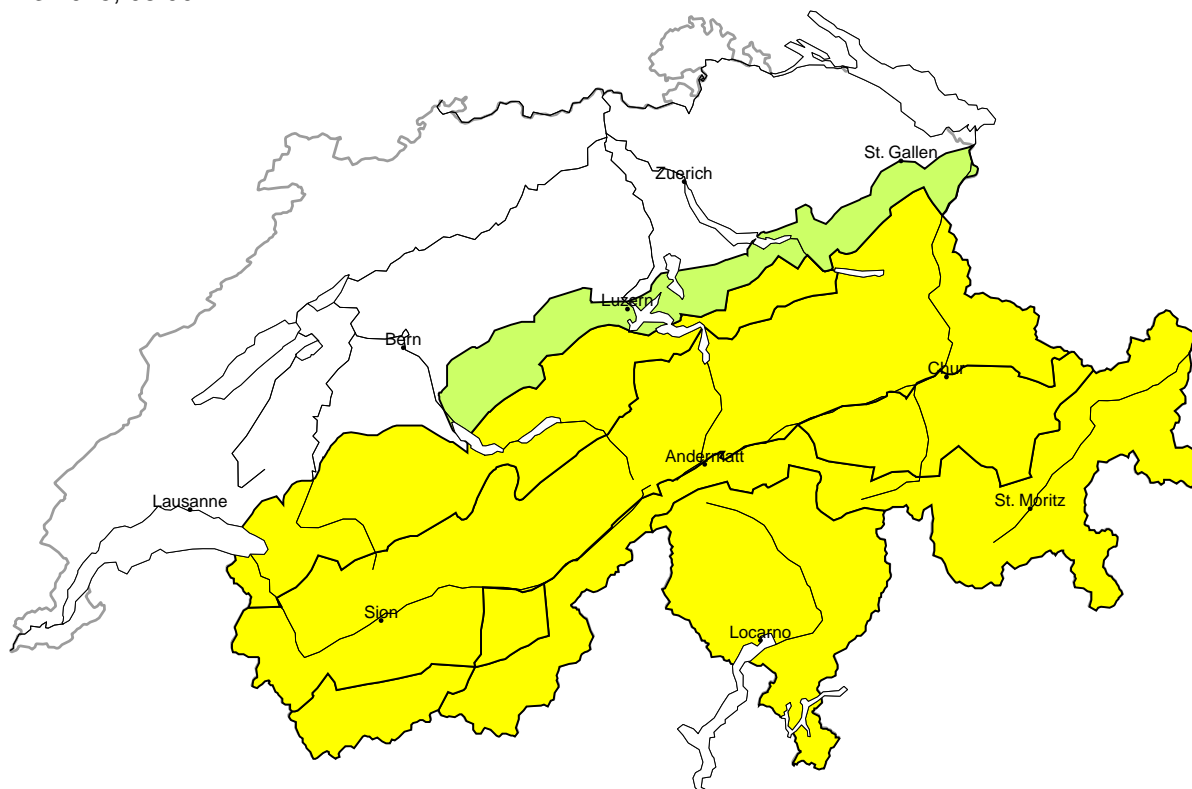


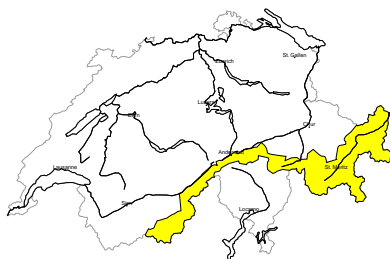
## Pericolo valanghe

aggiornato al 27.3.2025, 08:00



regione A

**Moderato (2+)**



### Strati deboli persistenti

#### Punti pericolosi



#### Descrizione del pericolo

In alcuni punti, le valanghe possono subire un distacco nel debole manto di neve vecchia. Esse possono raggiungere dimensioni medie. I punti pericolosi sono difficili da individuare. Isolati rumori di "whum" sono possibili segnali di pericolo. Le escursioni e le discese fuori pista richiedono una prudente scelta dell'itinerario. Con vento proveniente da nord est si formeranno accumuli di neve ventata per lo più di piccole dimensioni. Essi dovrebbero essere valutati con attenzione soprattutto sui pendii molto ripidi.

**Moderato (2)**

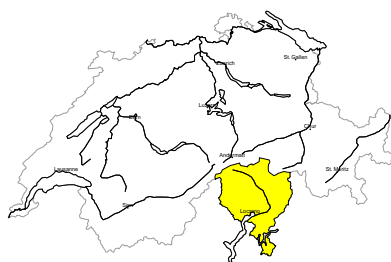
### Neve bagnata, Valanghe di slittamento

Nel corso della giornata, sono possibili valanghe bagnate e per scivolamento di neve di dimensioni medio-grandi. Ciò specialmente sui pendii ombreggiati ripidi al di sotto dei 2200 m circa, come pure sui pendii soleggiati ripidi al di sotto dei 2800 m circa. Le escursioni e le salite ai rifugi dovrebbero terminare in tempo.



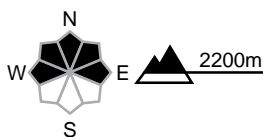
regione B

Moderato (2+)



Strati deboli persistenti

Punti pericolosi



Descrizione del pericolo

Le valanghe possono in parte subire un distacco negli strati superficiali del manto. Esse possono a livello molto isolato coinvolgere gli strati più profondi e raggiungere grandi dimensioni. Le escursioni richiedono una prudente scelta dell'itinerario. Con vento proveniente da nord si formeranno accumuli di neve ventata per lo più di piccole dimensioni. Essi dovrebbero essere valutati con attenzione soprattutto sui pendii molto ripidi.

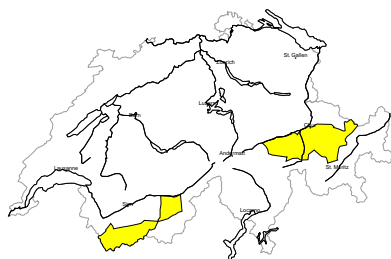
Moderato (2)

Neve bagnata, Valanghe di slittamento

Nel corso della giornata, sono possibili valanghe bagnate e per scivolamento di neve di dimensioni medio-grandi. Ciò specialmente sui pendii ombreggiati ripidi al di sotto dei 2200 m circa, come pure sui pendii soleggiati ripidi al di sotto dei 2800 m circa. Le escursioni e le salite ai rifugi dovrebbero terminare in tempo.

regione C

Moderato (2=)



Strati deboli persistenti

Punti pericolosi



Descrizione del pericolo

Isolate valanghe possono subire un distacco nella neve vecchia e raggiungere dimensioni medie. I punti pericolosi sono appena individuabili. Si consiglia una prudente scelta dell'itinerario. Con vento proveniente da nord est si formeranno accumuli di neve ventata di piccole dimensioni. Essi dovrebbero essere valutati con attenzione soprattutto sui pendii estremamente ripidi.

Moderato (2)

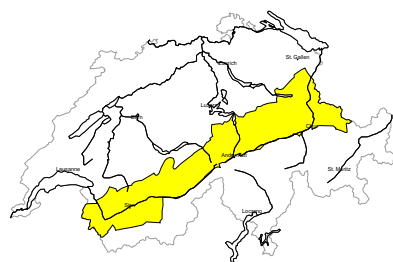
Neve bagnata, Valanghe di slittamento

Nel corso della giornata, sono possibili valanghe bagnate e per scivolamento di neve di dimensioni medio-grandi. Ciò specialmente sui pendii ombreggiati ripidi al di sotto dei 2200 m circa, come pure sui pendii soleggiati ripidi al di sotto dei 2800 m circa. Le escursioni e le salite ai rifugi dovrebbero terminare in tempo.



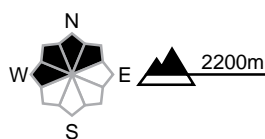
regione D

Moderato (2-)



Nessun problema valanghivo evidente

Punti pericolosi



Descrizione del pericolo

Le condizioni valanghive sono generalmente favorevoli. Le valanghe asciutte possono a livello molto isolato subire un distacco negli strati superficiali del manto. Esse possono raggiungere dimensioni medie. Con vento proveniente da est in quota si formeranno accumuli di neve ventata di piccole dimensioni. Questi ultimi dovrebbero essere valutati con attenzione sui pendii estremi. Oltre al pericolo di seppellimento, occorre fare attenzione soprattutto al pericolo di trascinamento e caduta.

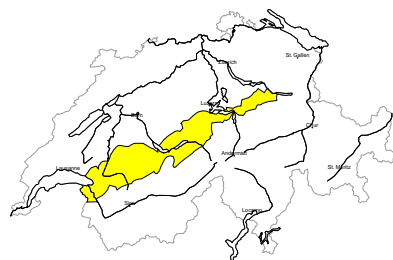
Moderato (2)

Neve bagnata, Valanghe di slittamento

Nel corso della giornata, sono possibili valanghe bagnate e per scivolamento di neve di dimensioni medio-grandi. Ciò specialmente sui pendii ombreggiati ripidi al di sotto dei 2200 m circa, come pure sui pendii soleggiati ripidi al di sotto dei 2800 m circa. Le escursioni e le salite ai rifugi dovrebbero terminare in tempo.

regione E

Moderato (2)



Neve bagnata, Valanghe di slittamento

Nel corso della giornata, sono possibili valanghe bagnate e per scivolamento di neve di dimensioni medio-grandi. Ciò specialmente sui pendii ombreggiati ripidi al di sotto dei 2200 m circa, come pure sui pendii soleggiati ripidi al di sotto dei 2800 m circa. Le escursioni e le salite ai rifugi dovrebbero terminare in tempo.

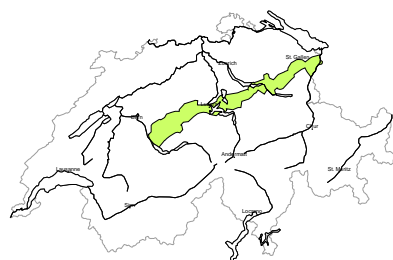
Debole (1)

Nessun problema valanghivo evidente

Isolati punti pericolosi per valanghe asciutte si trovano soprattutto sui pendii estremamente ripidi. Con bise soprattutto sui pendii esposti a nord si formeranno accumuli di neve ventata di piccole dimensioni. Questi ultimi dovrebbero essere valutati con attenzione sui pendii in cui è facile cadere.

regione F

Debole (1)



Valanghe di slittamento

Soprattutto sui pendii molto ripidi esposti a ovest, nord ed est sono possibili isolate valanghe per scivolamento di neve di medie dimensioni. Attenzione in caso di rotture da scivolamento.



## Manto nevoso e meteo

aggiornato al 26.3.2025, 17:00

### Manto nevoso

Sui pendii ombreggiati il vento a tratti forte proveniente da nord causa il trasporto della neve superficiale in parte ancora a debole coesione, causando la formazione di accumuli di neve ventata instabili, specialmente nelle regioni meridionali. Nelle regioni settentrionali il manto di neve vecchia presenta una struttura piuttosto favorevole, mentre nel sud del Vallese e nei Grigioni ha subito un metamorfismo costruttivo a cristalli sfaccettati e in alcuni punti risulta instabile. In Ticino, gli strati deboli presenti nella neve vecchia sono ormai ricoperti da talmente tanta neve che i distacchi di valanghe in grado di coinvolgere la neve vecchia possono verificarsi solo più a livello isolato.

Sui pendii esposti a sud, il manto nevoso è completamente umidificato fino ad alta quota, su quelli esposti a ovest e a est fin al di sotto di una fascia compresa tra i 2000 e i 2200 m. Sui pendii esposti a nord il manto è umidificato in superficie. Con l'irraggiamento notturno ridotto e con il rialzo termico e l'irradiazione solare nelle ore diurne saranno ancora possibili valanghe bagnate e per scivolamento di neve.

### Retrospectiva meteo fino a mercoledì

Nelle regioni settentrionali e orientali il cielo è stato molto nuvoloso e in alcune zone ci sono state deboli precipitazioni, a carattere nevoso al di sopra dei 1600 circa. Nel Vallese e in Engadina il tempo è stato parzialmente soleggiato, sul versante sudalpino per lo più soleggiato, con addensamenti di nubi cumuliformi nel corso della giornata.

#### Neve fresca

Al di sopra dei 2000 m circa, sul versante nordalpino centrale e orientale fino a 10 cm, altrove pochi centimetri a livello locale

#### Temperatura

Sul mezzogiorno a 2000 m compresa tra -1 °C nelle regioni settentrionali e +3 °C in quelle meridionali

#### Vento

Da debole a moderato proveniente da nord a nord est

### Previsioni meteo fino a giovedì

Nella notte fra mercoledì e giovedì, nelle regioni settentrionali e orientali ci saranno ancora deboli precipitazioni. Il limite delle nevicate si collocherà intorno ai 1400 m. Nel corso della giornata, nelle regioni settentrionali il cielo sarà inizialmente ancora coperto da nebbia alta, ma con il passare delle ore sarà poi parzialmente soleggiato. Nel Vallese, sul versante sudalpino e in Engadina il tempo sarà per lo più soleggiato.

#### Neve fresca

Versante nordalpino dalle Alpi Bernesi al Liechtenstein, Grigioni: pochi centimetri

#### Temperatura

Sul mezzogiorno a 2000 m compresa tra -1 °C nelle regioni settentrionali e +3 °C in quelle meridionali

#### Vento

- Moderato, in quota a tratti forte, proveniente da nord est a est
- Nelle regioni meridionali moderato favonio da nord

## Tendenza

### Venerdì

In montagna il tempo sarà generalmente soleggiato con addensamenti di nubi cumuliformi nel corso della giornata. Il vento ruoterà verso nord ovest e sarà da debole a moderato.

Il pericolo di valanghe asciutte diminuirà lentamente. Nel corso della giornata sono previste valanghe bagnate e per scivolamento di neve. Le escursioni e le discese fuori pista dovranno terminare per tempo.

### Sabato

Nelle regioni settentrionali il cielo sarà molto nuvoloso con precipitazioni a carattere persistente. Il limite delle nevicate scenderà dai 1500 agli 1000 m. Nelle regioni del versante nordalpino caratterizzate da situazioni di sbarramento cadranno presumibilmente dai 20 ai 30 cm di neve, nel Vallese e nei Grigioni meno. Nelle regioni meridionali il tempo sarà asciutto e in parte soleggiato. Nel corso della giornata il vento proveniente da nord sarà progressivamente sempre più forte.

Il pericolo di valanghe asciutte aumenterà, in maniera netta sul versante nordalpino. Nel corso della giornata, nelle regioni meridionali si prevedono nuovamente valanghe bagnate e per scivolamento di neve; in quelle settentrionali il pericolo di valanghe bagnate e per scivolamento sarà invece in leggera diminuzione.