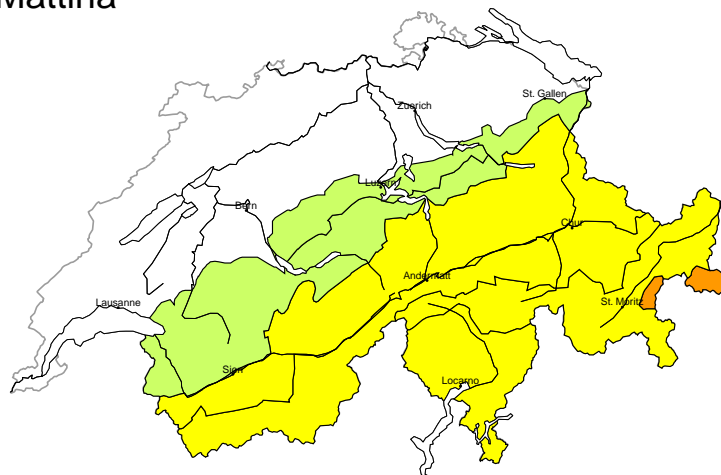


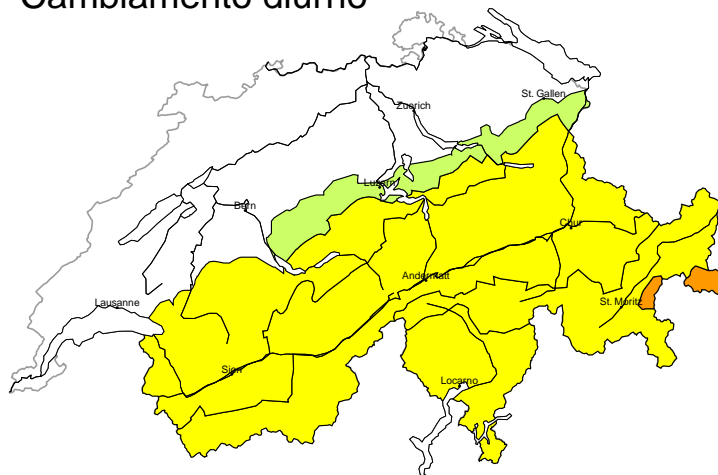
Pericolo valanghe

aggiornato al 28.3.2025, 08:00

Mattina

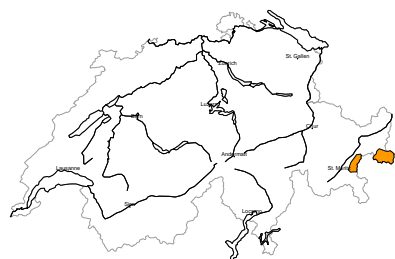


Cambiamento diurno



regione A

Marcato (3-) Valanghe asciutte, giornata intera



Strati deboli persistenti

Punti pericolosi



Descrizione del pericolo

Il manto nevoso è debole. Negli ultimi giorni, sono state segnalate alcune valanghe. Le valanghe possono subire un distacco nella neve vecchia debole e raggiungere dimensioni medie. I punti pericolosi sono difficili da individuare. I rumori di "whum" sono possibili segnali di pericolo. Le escursioni sciistiche richiedono una prudente scelta dell'itinerario.

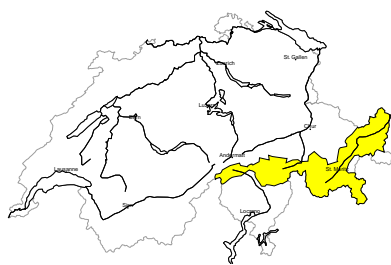
Moderato (2) Valanghe di neve bagnata e di slittamento, cambiamento diurno

Neve bagnata, Valanghe di slittamento

Nel corso della giornata, sono possibili valanghe bagnate e per scivolamento di neve di dimensioni medio-grandi. Ciò specialmente sui pendii ombreggiati ripidi al di sotto dei 2200 m circa, come pure sui pendii soleggiati ripidi al di sotto dei 2800 m circa. Le escursioni e le salite ai rifugi dovrebbero terminare in tempo.

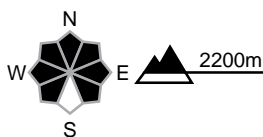
regione B

Moderato (2+) Valanghe asciutte, giornata intera



Strati deboli persistenti

Punti pericolosi



Descrizione del pericolo

Il sole e il calore causeranno una destabilizzazione all'interno del manto nevoso. Le valanghe possono subire un distacco nel debole manto di neve vecchia. Esse possono raggiungere dimensioni medie. I punti pericolosi sono difficili da individuare. I rumori di "whum" sono possibili segnali di pericolo. Le escursioni e le discese fuori pista richiedono una prudente scelta dell'itinerario. Con vento proveniente da nord est localmente si sono formati accumuli di neve ventata. Questi ultimi dovrebbero essere valutati con attenzione sui pendii molto ripidi.

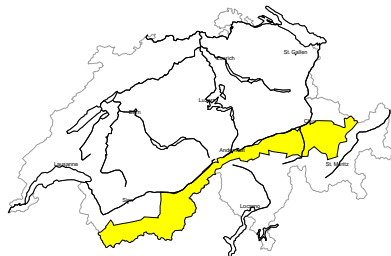
Moderato (2) Valanghe di neve bagnata e di slittamento, cambiamento diurno

Neve bagnata, Valanghe di slittamento

Nel corso della giornata, sono possibili valanghe bagnate e per scivolamento di neve di dimensioni medio-grandi. Ciò specialmente sui pendii ombreggiati ripidi al di sotto dei 2200 m circa, come pure sui pendii soleggiati ripidi al di sotto dei 2800 m circa. Le escursioni e le salite ai rifugi dovrebbero terminare in tempo.

regione C

Moderato (2=) Valanghe asciutte, giornata intera



Strati deboli persistenti

Punti pericolosi



Descrizione del pericolo

In alcuni punti, le valanghe asciutte possono subire un distacco nella neve vecchia e raggiungere dimensioni medie. I punti pericolosi sono appena individuabili. Si raccomanda una prudente scelta dell'itinerario. Con vento proveniente da nord est localmente si sono formati accumuli di neve ventata di piccole dimensioni. Questi ultimi dovrebbero essere valutati con attenzione sui pendii in cui è facile cadere.

Moderato (2) Valanghe di neve bagnata e di slittamento, cambiamento diurno

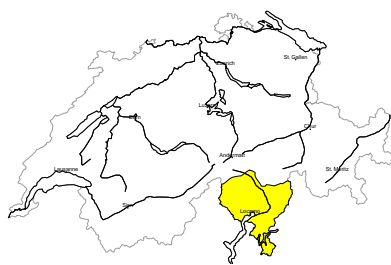
Neve bagnata, Valanghe di slittamento

Nel corso della giornata, sono possibili valanghe bagnate e per scivolamento di neve di dimensioni medio-grandi. Ciò specialmente sui pendii ombreggiati ripidi al di sotto dei 2200 m circa, come pure sui pendii soleggiati ripidi al di sotto dei 2800 m circa. Le escursioni e le salite ai rifugi dovrebbero terminare in tempo.



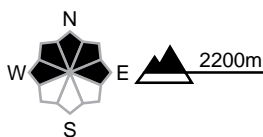
regione D

Moderato (2=) Valanghe asciutte, giornata intera



Lastroni da vento, Strati deboli persistenti

Punti pericolosi



Descrizione del pericolo

In alcuni punti, le valanghe asciutte possono subire un distacco nella neve vecchia e raggiungere dimensioni medie. I punti pericolosi sono difficili da individuare. Si raccomanda una prudente scelta dell'itinerario. Con vento moderato proveniente da nord si sono formati accumuli di neve ventata ben visibili. Questi ultimi dovrebbero essere valutati con attenzione sui pendii molto ripidi.

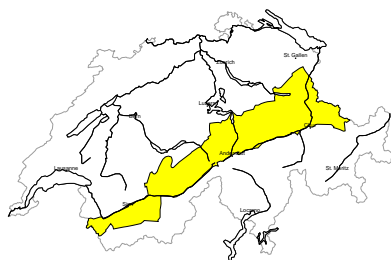
Moderato (2) Valanghe di neve bagnata e di slittamento, cambiamento diurno

Neve bagnata, Valanghe di slittamento

Nel corso della giornata, sono possibili valanghe bagnate e per scivolamento di neve di dimensioni medio-grandi. Ciò specialmente sui pendii ombreggiati ripidi al di sotto dei 2200 m circa, come pure sui pendii soleggiati ripidi al di sotto dei 2800 m circa. Le escursioni e le salite ai rifugi dovrebbero terminare in tempo.

regione E

Moderato (2-) Valanghe asciutte, giornata intera



Nessun problema valanghivo evidente

Punti pericolosi



Descrizione del pericolo

Al mattino le condizioni valanghive sono generalmente favorevoli. Le valanghe asciutte possono a livello molto isolato subire un distacco negli strati superficiali del manto. Esse possono raggiungere dimensioni medie. Con vento proveniente da est in quota si sono formati accumuli di neve ventata di piccole dimensioni. Questi ultimi dovrebbero essere valutati con attenzione sui pendii estremi. Oltre al pericolo di seppellimento, occorre fare attenzione soprattutto al pericolo di trascinamento e caduta.

Moderato (2) Valanghe di neve bagnata e di slittamento, cambiamento diurno

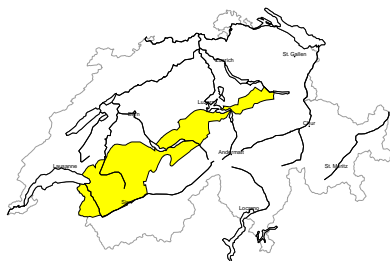
Neve bagnata, Valanghe di slittamento

Nel corso della giornata, sono possibili valanghe bagnate e per scivolamento di neve di dimensioni medio-grandi. Ciò specialmente sui pendii ombreggiati ripidi al di sotto dei 2200 m circa, come pure sui pendii soleggiati ripidi al di sotto dei 2800 m circa. Le escursioni e le salite ai rifugi dovrebbero terminare in tempo.



regione F

Debole (1) Valanghe asciutte, giornata intera



Nessun problema valanghivo evidente

Isolati punti pericolosi per valanghe asciutte si trovano soprattutto sui pendii estremamente ripidi. Con bise in quota si sono formati accumuli di neve ventata di piccole dimensioni. Questi ultimi dovrebbero essere valutati con attenzione sui pendii in cui è facile cadere.

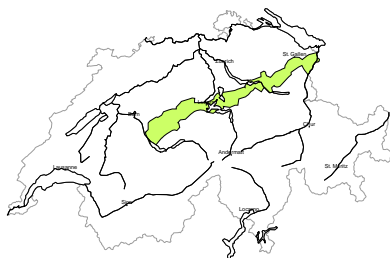
Moderato (2) Valanghe di neve bagnata e di slittamento, cambiamento diurno

Neve bagnata, Valanghe di slittamento

Nel corso della giornata, sono possibili valanghe bagnate e per scivolamento di neve di dimensioni medio-grandi. Ciò specialmente sui pendii ombreggiati ripidi al di sotto dei 2200 m circa, come pure sui pendii soleggiati ripidi al di sotto dei 2800 m circa. Le escursioni e le salite ai rifugi dovrebbero terminare in tempo.

regione G

Debole (1)



Valanghe di slittamento

Soprattutto sui pendii molto ripidi esposti a ovest, nord ed est sono possibili isolate valanghe per scivolamento di neve di medie dimensioni. Attenzione in caso di rotture da scivolamento.



Manto nevoso e meteo

aggiornato al 27.3.2025, 17:00

Manto nevoso

Il vento moderato proveniente da nord est ha causato la formazione di accumuli di neve ventata, che sono di piccole dimensioni nelle regioni settentrionali e in alcuni casi anche maggiori in quelle meridionali.

Nelle regioni settentrionali il manto di neve vecchia presenta una struttura piuttosto favorevole. Nel sud del Vallese e nei Grigioni ha subito un metamorfismo costruttivo a cristalli sfaccettati e in alcuni punti risulta instabile. In Ticino, gli strati deboli presenti nella neve vecchia sono ormai ricoperti da talmente tanta neve che i distacchi di valanghe in grado di coinvolgere la neve vecchia possono verificarsi solo più a livello isolato.

Sui pendii esposti a sud, il manto nevoso è completamente umidificato fino ad alta quota, su quelli esposti a ovest e a est fin al di sotto di una fascia compresa tra i 2000 e i 2200 m. Sui pendii esposti a nord, al di sotto dei 2500 m circa il manto è umidificato in superficie.

Retrospettiva meteo fino a giovedì

Nel Vallese, nelle regioni meridionali e in generale in alta montagna il tempo è stato per lo più soleggiato, altrimenti nuvoloso. Nelle regioni nord orientali ci sono state deboli nevicate al di sopra dei 1600 m circa.

Neve fresca

Versante nordalpino centrale e orientale, nord dei Grigioni: fino a 5 cm

Temperatura

Sul mezzogiorno a 2000 m compresa tra 0 °C nelle regioni settentrionali e +4 °C in quelle meridionali

Vento

Spesso moderato, proveniente da nord est

Previsioni meteo fino a venerdì

Dopo una notte per lo più serena, venerdì il tempo è inizialmente soleggiato. Nel corso della giornata si formano addensamenti di nubi cumuliformi, specialmente nelle regioni settentrionali.

Neve fresca

-

Temperatura

Sul mezzogiorno a 2000 m compresa tra 0 °C nelle regioni settentrionali e +4 °C in quelle meridionali

Vento

- Giovedì sera, lungo le Prealpi bise moderata
- Altrove per lo più debole

Tendenza

Sabato

Il tempo sarà molto nuvoloso con precipitazioni nelle regioni settentrionali. Il limite delle nevicate scenderà rapidamente dai 1600 ai 1200 metri. I maggiori apporti interesseranno il versante nordalpino, dove cadranno dai 20 ai 30 cm di neve. Nelle regioni meridionali il tempo sarà parzialmente soleggiato. Nel pomeriggio, in quota e nelle regioni meridionali il vento proveniente da nord sarà progressivamente sempre più forte.

Il pericolo di valanghe asciutte aumenterà, in maniera particolarmente netta sul versante nordalpino. Nelle regioni meridionali si prevedono valanghe bagnate e per scivolamento di neve nel corso della giornata.

Domenica

Nella notte fra sabato e domenica, nelle regioni settentrionali il cielo sarà generalmente nuvoloso e al di sopra dei 1300 m cadrà un po' di neve. Durante il giorno il tempo sarà via via soleggiato, con temperature nuovamente più calde. Dopo una notte generalmente serena, nel Vallese e in Ticino il tempo sarà soleggiato. Durante la notte, in quota, nelle regioni meridionali e sulle Prealpi occidentali il vento proveniente da nord a nord est sarà da forte a tempestoso. Durante il giorno si attenuerà.

Nella notte fra sabato e domenica il pericolo di valanghe asciutte aumenterà leggermente in molte regioni a causa della neve ventata. Nel corso della giornata sono previste valanghe bagnate e per scivolamento di neve. Le escursioni dovranno terminare per tempo.