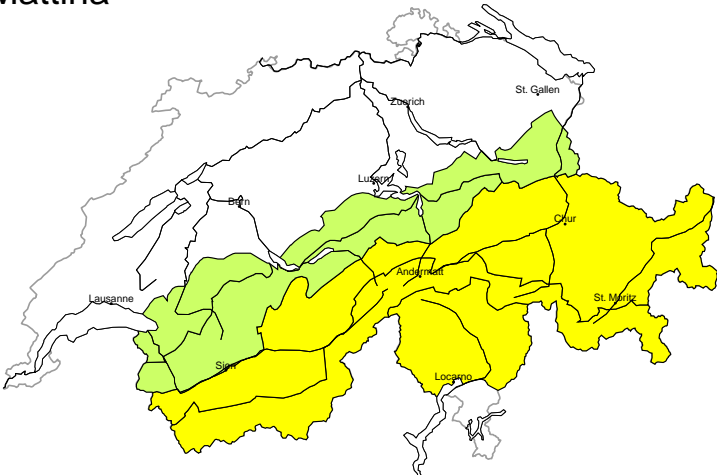


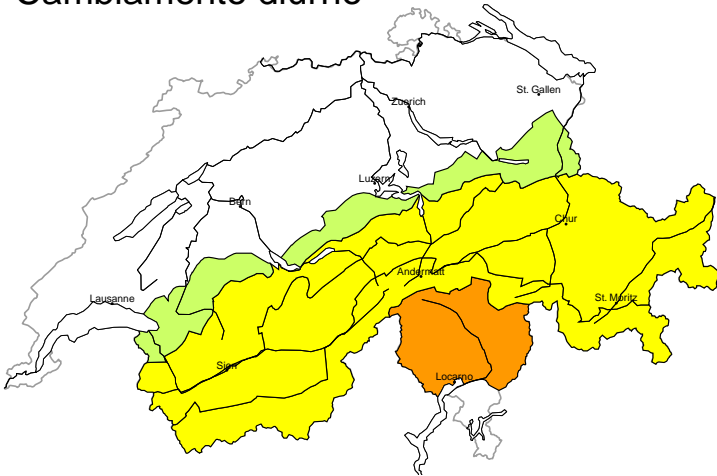
Pericolo valanghe

aggiornato al 9.5.2025, 17:00

Mattina



Cambiamento diurno



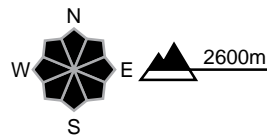
regione A

Moderato (2+) Valanghe asciutte, giornata intera



Neve fresca

Punti pericolosi



Descrizione del pericolo

La neve fresca è in parte instabile. Il numero e le dimensioni dei punti pericolosi aumenteranno con l'altitudine. Un individuo può provocare il distacco di valanghe, anche di medie dimensioni. Le escursioni sciistiche richiedono una prudente scelta dell'itinerario. Attualmente il servizio di previsione valanghe dispone di informazioni limitate dal territorio. Il pericolo di valanghe dovrebbe quindi essere valutato con particolare attenzione sul posto.

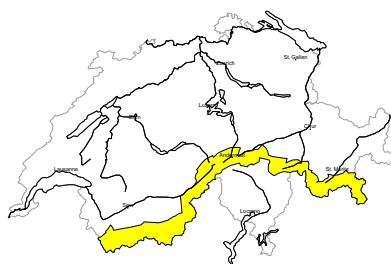
Marcato (3) Valanghe di neve bagnata, cambiamento diurno

Neve bagnata

Con il rialzo termico e l'irradiazione solare diurni, sono previste numerose valanghe bagnate di neve a debole coesione, anche di dimensioni piuttosto grandi. Inoltre, le valanghe bagnate possono trascinare l'intero manto nevoso. Ciò soprattutto sui pendii esposti a ovest, nord ed est al di sotto dei 3000 m circa. Le escursioni dovrebbero iniziare e terminare in tempo.

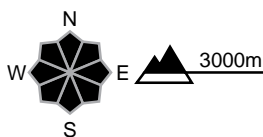
regione B

Moderato (2+) Valanghe asciutte, giornata intera



Neve fresca

Punti pericolosi



Descrizione del pericolo

La neve fresca è in parte instabile. Un individuo può provocare il distacco di valanghe. Queste ultime sono per lo più di dimensioni medie. Le escursioni sciistiche richiedono una prudente scelta dell'itinerario. Attualmente il servizio di previsione valanghe dispone di informazioni limitate dal territorio. Il pericolo di valanghe dovrebbe quindi essere valutato con particolare attenzione sul posto.

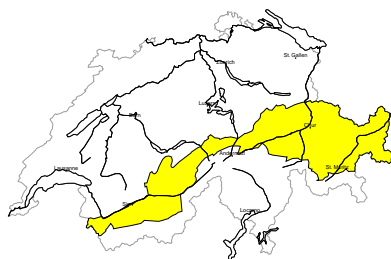
Moderato (2) Valanghe di neve bagnata, cambiamento diurno

Neve bagnata

Con il rialzo termico e l'irradiazione solare diurni, sono previste valanghe bagnate di neve a debole coesione, anche di medie dimensioni. Inoltre, le valanghe bagnate possono trascinare l'intero manto nevoso. Ciò soprattutto sui pendii esposti a ovest, nord ed est al di sotto dei 3000 m circa. Le escursioni dovrebbero iniziare e terminare in tempo.

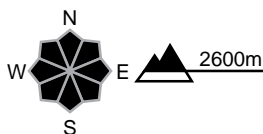
regione C

Moderato (2=) Valanghe asciutte, giornata intera



Nessun problema valanghivo evidente

Punti pericolosi



Descrizione del pericolo

In alcuni punti, le valanghe asciutte possono subire un distacco negli strati superficiali del manto nevoso in seguito al passaggio di persone. Esse possono raggiungere dimensioni medie. Il numero e le dimensioni dei punti pericolosi aumenteranno con l'altitudine. Si raccomanda una prudente scelta dell'itinerario. Attualmente il servizio di previsione valanghe dispone di informazioni limitate dal territorio. Il pericolo di valanghe dovrebbe quindi essere valutato con particolare attenzione sul posto.

Moderato (2) Valanghe di neve bagnata, cambiamento diurno

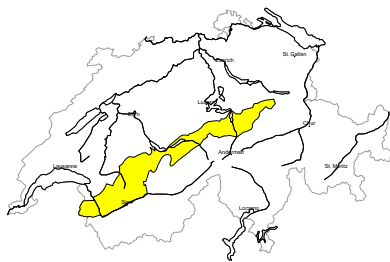
Neve bagnata

Sono possibili valanghe bagnate spontanee, soprattutto di medie dimensioni. I punti pericolosi per valanghe bagnate si trovano soprattutto sui pendii esposti a ovest, nord ed est al di sotto dei 3000 m circa. Le escursioni dovrebbero iniziare e terminare in tempo.



regione D

Debole (1) Valanghe asciutte, giornata intera



Nessun problema valanghivo evidente

Isolati punti pericolosi per valanghe asciutte si trovano soprattutto sui pendii estremamente ripidi in quota. Le valanghe asciutte possono a livello isolato ancora distaccarsi in seguito al passaggio di persone, tuttavia raggiungere per lo più piccole dimensioni. Oltre al pericolo di seppellimento, occorre fare attenzione soprattutto al pericolo di trascinamento e caduta.

Attualmente il servizio di previsione valanghe dispone di informazioni limitate dal territorio. Il pericolo di valanghe dovrebbe quindi essere valutato con particolare attenzione sul posto.

Moderato (2) Valanghe di neve bagnata, cambiamento diurno

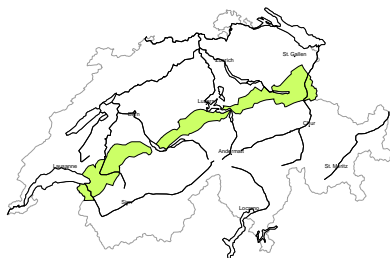
Neve bagnata

Sono possibili valanghe bagnate spontanee, soprattutto di medie dimensioni. I punti pericolosi per valanghe bagnate si trovano soprattutto sui pendii esposti a ovest, nord ed est al di sotto dei 3000 m circa.

Le escursioni dovrebbero iniziare e terminare in tempo.

regione E

Debole (1)



Neve bagnata

Il manto nevoso è fradicio. Sono possibili valanghe bagnate spontanee, ma per lo più solo di piccole dimensioni. I punti pericolosi si trovano soprattutto sui pendii esposti a nord. Oltre al pericolo di seppellimento, occorre fare attenzione soprattutto al pericolo di trascinamento e caduta.



Manto nevoso e meteo

aggiornato al 9.5.2025, 17:00

Manto nevoso

Soprattutto in quota, la neve fresca e la neve ventata degli ultimi giorni sono in alcuni casi instabili. Le maggiori quantità si registrano sul versante sudalpino centrale e sulla cresta principale delle Alpi. Sui pendii esposti a sud il manto di neve vecchia è completamente umidificato fino in alta montagna, su quelli esposti a est e a ovest fino ai 3000 m circa e su quelli esposti a nord al massimo fino ai 2800 m. Durante la notte serena, il manto nevoso umido riuscirà a stabilizzarsi. Ad alta quota la superficie del manto nevoso riuscirà generalmente a gelarsi fino a diventare portante, soprattutto a nord della cresta principale delle Alpi, dove praticamente non ci sono stati apporti di neve fresca. Nel corso della giornata le croste si scioglieranno e saranno possibili valanghe bagnate. Soprattutto sulla cresta principale delle Alpi e a sud di essa si prevedono inoltre valanghe di neve a debole coesione che coinvolgeranno la neve fresca.

Retrospettiva meteo fino a venerdì

Nella notte fra giovedì e venerdì ha nevicato soprattutto nelle regioni meridionali. Nel corso della giornata ci sono stati locali rovesci in molte regioni. Il limite delle nevicate è sceso temporaneamente fino ai 1800 m circa.

Neve fresca

Da giovedì sera a venerdì sera, al di sopra dei 2400 m:

- Versante sudalpino centrale: dai 20 ai 30 cm
- Cresta principale delle Alpi: in molti punti dai 10 ai 20 cm
- Altrove: meno o nessuna nevicata

Temperatura

Sul mezzogiorno a 2000 m compresa fra 0 °C nelle regioni meridionali e +3 °C nelle restanti regioni

Vento

Debole

Previsioni meteo fino a sabato

Dopo una notte per lo più serena, il tempo sarà piuttosto soleggiato. Nel corso della giornata ci saranno addensamenti di nubi cumuliformi e isolati rovesci.

Neve fresca

-

Temperatura

Sul mezzogiorno a 2000 m di +7 °C

Vento

Per lo più debole

Tendenza

Le notti fra sabato e domenica e fra domenica e lunedì saranno generalmente serene. Domenica il tempo sarà piuttosto soleggiato con addensamenti di nubi cumuliformi e isolati rovesci nel corso della giornata. Lunedì sopraggiungeranno nubi più fitte provenienti da ovest e da sud; al di sopra dei 2400 m circa ci saranno deboli nevicate. Nelle regioni orientali il tempo rimarrà ancora piuttosto soleggiato. In entrambi i giorni, la soglia dello zero termico si situerà a quasi 3000 m e il vento sarà per lo più debole.

Il pericolo di valanghe asciutte diminuirà. I punti pericolosi per valanghe asciutte si collocheranno soprattutto ancora sui pendii molto ripidi d'alta montagna esposti a nord. Nelle notti serene il manto nevoso umido si stabilizzerà. Con l'irradiazione solare e il rialzo termico, il pericolo di valanghe bagnate aumenterà nelle ore diurne.