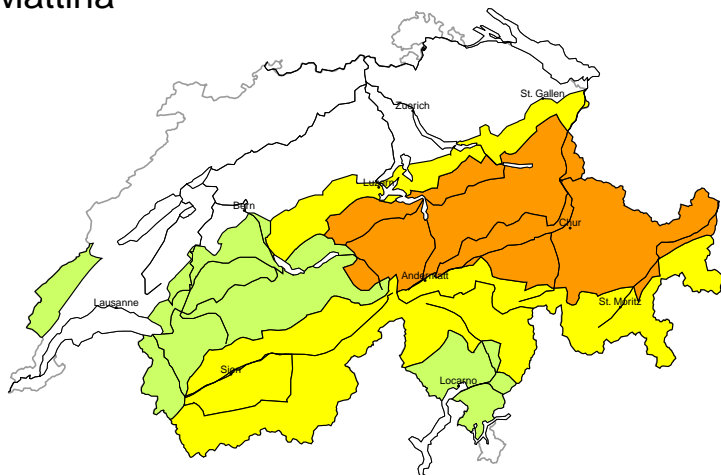


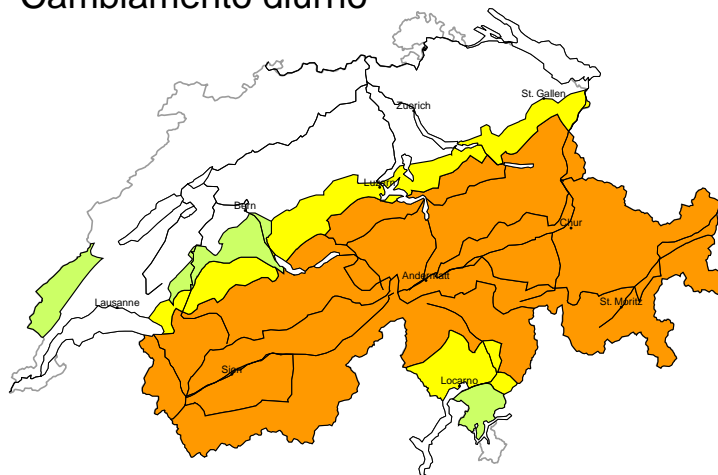
## Pericolo valanghe

aggiornato al 9.4.2026, 17:00

### Mattina



### Cambiamento diurno

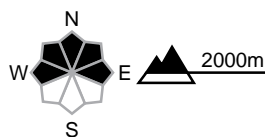


#### regione A

#### Debole (1) Valanghe asciutte, giornata intera

#### Nessun problema valanghivo evidente

##### Punti pericolosi



##### Descrizione del pericolo

Isolati punti pericolosi per valanghe asciutte si trovano soprattutto sui pendii estremamente ripidi. Oltre al pericolo di seppellimento, occorre fare attenzione soprattutto al pericolo di trascinamento e caduta.

#### Marcato (3) Valanghe di neve bagnata, cambiamento diurno

##### Neve bagnata

Ad alta quota il manto nevoso si congelerà solo scarsamente. Con il rialzo termico e l'irradiazione solare diurni, nel corso della giornata il pericolo di valanghe bagnate e per scivolamento di neve aumenterà prepotentemente. Ciò soprattutto sui pendii soleggiati ripidi tra i 2000 e i 3000 m circa, come pure sui pendii ripidi esposti a nord tra i 1600 e i 2400 m circa. Sono previste valanghe spontanee. Inoltre, in alcuni punti le valanghe bagnate possono subire un distacco in seguito al passaggio di persone. Le valanghe possono raggiungere grandi dimensioni. Le escursioni dovrebbero iniziare e terminare in tempo.

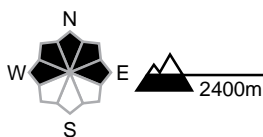
regione B

Marcato (3) Valanghe di neve bagnata



Neve bagnata

Punti pericolosi



Descrizione del pericolo

Ad alta quota il manto nevoso si congelerà solo scarsamente.  
Con la pioggia, sono previste valanghe bagnate spontanee. Attenzione sui pendii ripidi esposti a nord al di sotto dei 2400 m circa. Inoltre, in alcuni punti le valanghe bagnate possono subire un distacco in seguito al passaggio di persone. Inoltre sono sempre ancora possibili valanghe per scivolamento di neve. Le valanghe possono raggiungere grandi dimensioni. È necessaria una certa esperienza nella valutazione del pericolo di valanghe.

Debole (1) Valanghe asciutte

Nessun problema valanghivo evidente

Punti pericolosi



Descrizione del pericolo

Isolati punti pericolosi per valanghe asciutte si trovano soprattutto sui pendii estremamente ripidi. Oltre al pericolo di seppellimento, occorre fare attenzione soprattutto al pericolo di trascinarsi e caduta.

regione C

Marcato (3)



Neve bagnata

Punti pericolosi

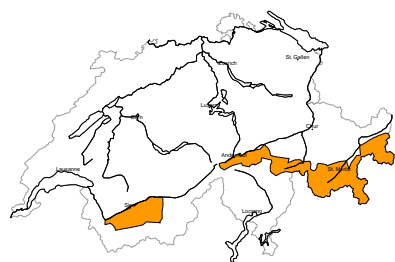


Descrizione del pericolo

Ad alta quota il manto nevoso si congelerà solo scarsamente.  
Con la pioggia, sono previste valanghe bagnate spontanee. Attenzione sui pendii ripidi esposti a nord al di sotto dei 2400 m circa. Inoltre, in alcuni punti le valanghe bagnate possono subire un distacco in seguito al passaggio di persone. Inoltre sono sempre ancora possibili valanghe per scivolamento di neve. Le valanghe possono raggiungere grandi dimensioni. È necessaria una certa esperienza nella valutazione del pericolo di valanghe.

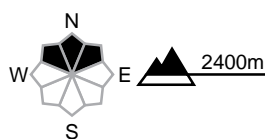
regione D

Moderato (2=) Valanghe asciutte, giornata intera



Strati deboli persistenti

Punti pericolosi



Descrizione del pericolo

In alcuni punti, le valanghe asciutte possono subire un distacco nella neve vecchia e raggiungere grandi dimensioni a livello isolato. Attenzione nelle zone scarsamente innevate nelle zone escursionistiche poco frequentate. Questi punti pericolosi sono difficilmente individuabili anche da parte dell'escursionista esperto. Si raccomanda una prudente scelta dell'itinerario.

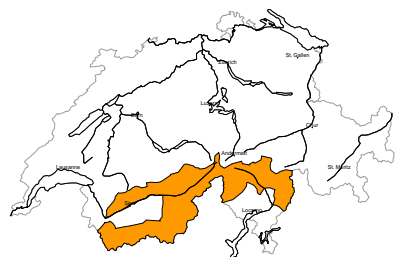
Marcato (3) Valanghe di neve bagnata, cambiamento diurno

Neve bagnata

Ad alta quota il manto nevoso si congelerà solo scarsamente. Con il rialzo termico e l'irradiazione solare diurni, nel corso della giornata il pericolo di valanghe bagnate e per scivolamento di neve aumenterà prepotentemente. Ciò soprattutto sui pendii soleggiati ripidi tra i 2000 e i 3000 m circa, come pure sui pendii ripidi esposti a nord tra i 1600 e i 2400 m circa. Sono previste valanghe spontanee. Inoltre, in alcuni punti le valanghe bagnate possono subire un distacco in seguito al passaggio di persone. Le valanghe possono raggiungere grandi dimensioni. Le escursioni dovrebbero iniziare e terminare in tempo.

regione E

Moderato (2-) Valanghe asciutte, giornata intera



Strati deboli persistenti

Punti pericolosi



Descrizione del pericolo

In alcuni punti, le valanghe asciutte possono subire un distacco nella neve vecchia e raggiungere dimensioni medie. Questi punti pericolosi sono rari ma difficilmente individuabili anche da parte dell'escursionista esperto. Attenzione nelle zone scarsamente innevate nelle zone escursionistiche poco frequentate. Con il rialzo termico e l'irradiazione solare diurni, la probabilità di distacco di valanghe asciutte e umide aumenterà leggermente a tutte le esposizioni. Le escursioni e le discese fuori pista richiedono una prudente scelta dell'itinerario.

Marcato (3) Valanghe di neve bagnata, cambiamento diurno

Neve bagnata

Ad alta quota il manto nevoso si congelerà solo scarsamente. Con il rialzo termico e l'irradiazione solare diurni, nel corso della giornata il pericolo di valanghe bagnate e per scivolamento di neve aumenterà prepotentemente. Ciò soprattutto sui pendii soleggiati ripidi tra i 2000 e i 3000 m circa, come pure sui pendii ripidi esposti a nord tra i 1600 e i 2400 m circa. Sono previste valanghe spontanee. Inoltre, in alcuni punti le valanghe bagnate possono subire un distacco in seguito al passaggio di persone. Le valanghe possono raggiungere grandi dimensioni. Le escursioni dovrebbero iniziare e terminare in tempo.

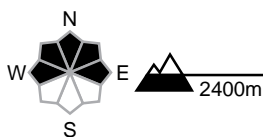
regione F

Marcato (3) Valanghe di neve bagnata



Neve bagnata

Punti pericolosi



Descrizione del pericolo

Ad alta quota il manto nevoso si congelerà solo scarsamente.  
Con la pioggia, sono previste valanghe bagnate spontanee. Attenzione sui pendii ripidi esposti a nord al di sotto dei 2400 m circa. Inoltre, in alcuni punti le valanghe bagnate possono subire un distacco in seguito al passaggio di persone. Inoltre sono sempre ancora possibili valanghe per scivolamento di neve. Le valanghe possono raggiungere grandi dimensioni. È necessaria una certa esperienza nella valutazione del pericolo di valanghe.

Moderato (2=) Valanghe asciutte

Strati deboli persistenti

Punti pericolosi

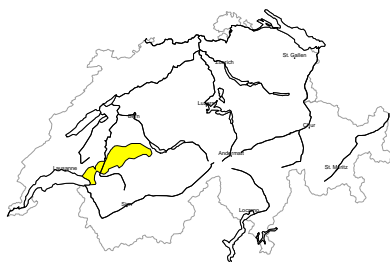


Descrizione del pericolo

In alcuni punti, le valanghe asciutte possono subire un distacco nella neve vecchia e raggiungere grandi dimensioni a livello isolato. Attenzione nelle zone scarsamente innevate nelle zone escursionistiche poco frequentate. Questi punti pericolosi sono difficilmente individuabili anche da parte dell'escursionista esperto. Si raccomanda una prudente scelta dell'itinerario.

regione G

Debole (1) Valanghe asciutte, giornata intera



Nessun problema valanghivo evidente

Punti pericolosi



Descrizione del pericolo

Isolati punti pericolosi per valanghe asciutte si trovano soprattutto sui pendii ombreggiati ripidi estremi in quota. Oltre al pericolo di seppellimento, occorre fare attenzione soprattutto al pericolo di trascinarsi e caduta.

Moderato (2) Valanghe di neve bagnata, cambiamento diurno

Neve bagnata

Ad alta quota il manto nevoso si congelerà solo scarsamente.  
Con il rialzo termico e l'irradiazione solare diurni, nel corso della giornata il pericolo di valanghe bagnate e per scivolamento di neve aumenterà. Sono previste valanghe spontanee. Queste possono raggiungere dimensioni medie. Le escursioni dovrebbero terminare in tempo.

regione H

Moderato (2)



Neve bagnata

Punti pericolosi

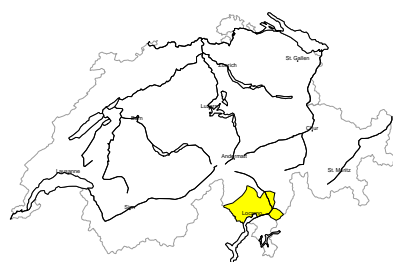


Descrizione del pericolo

Il manto nevoso è fradicio. Con la pioggia, sono possibili valanghe bagnate e per scivolamento di neve. Queste possono raggiungere dimensioni medie.

regione I

Debole (1) Valanghe asciutte, giornata intera



Nessun problema valanghivo evidente

Punti pericolosi



Descrizione del pericolo

Isolati punti pericolosi per valanghe asciutte si trovano soprattutto sui pendii estremamente ripidi. Oltre al pericolo di seppellimento, occorre fare attenzione soprattutto al pericolo di trascinamento e caduta.

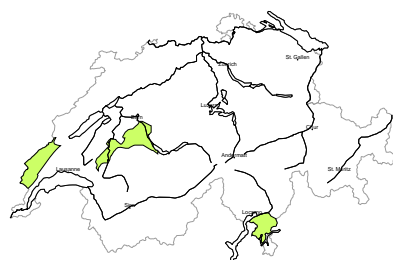
Moderato (2) Valanghe di neve bagnata, cambiamento diurno

Neve bagnata

Ad alta quota il manto nevoso si congelerà solo scarsamente. Con il rialzo termico e l'irradiazione solare diurni, nel corso della giornata il pericolo di valanghe bagnate e per scivolamento di neve aumenterà. Sono previste valanghe spontanee. Queste possono raggiungere dimensioni medie. Le escursioni dovrebbero terminare in tempo.

regione J

Debole (1)



Neve bagnata, Valanghe di slittamento

Punti pericolosi



Descrizione del pericolo

Sui pendii erbosi ripidi, nel corso della giornata sono possibili isolate valanghe per scivolamento di neve e colate umide. Già una colata può provocare il trascinamento e la caduta di persone.



## Manto nevoso e meteo

aggiornato al 9.4.2026, 17:00

### Manto nevoso

Gli strati deboli presenti nella parte superficiale del manto nevoso possono in alcuni casi ancora subire un distacco in seguito al passaggio di persone. Tali punti pericolosi si trovano sui pendii in quota esposti a nord ancora asciutti, come pure sui pendii esposti al sole che vengono inumiditi per la prima volta. La probabilità di distacco aumenta nel corso della giornata. Negli strati più profondi del manto nevoso sono presenti strati fragili che hanno subito un metamorfismo costruttivo e che a livello isolato risultano ancora instabili sui pendii scarsamente innevati e poco frequentati, soprattutto nel Vallese centrale e nei Grigioni.

Specialmente a nord di una linea Rodano-Reno sono ancora probabili isolate valanghe per scivolamento di neve, che si distaccheranno anch'esse per lo più nel corso della giornata.

### Retrospezione meteo fino a giovedì

Dopo una notte stellata, il tempo è stato soleggiato e caratterizzato da temperature miti, con una soglia dello zero termico situata a 3000 m.

#### Neve fresca

-

#### Temperatura

Sul mezzogiorno a 2000 m di +7 °C nelle regioni settentrionali e +10 °C in quelle meridionali

#### Vento

Da debole a moderato, proveniente da nord ovest

### Previsioni meteo fino a venerdì

La notte sarà parzialmente serena. Durante il giorno, nelle regioni occidentali e meridionali il tempo sarà parzialmente soleggiato. Sul versante nordalpino dall'Oberland Bernese orientale fino al Liechtenstein, come pure nel nord dei Grigioni, il cielo sarà molto nuvoloso nel corso della giornata, con deboli nevicate al di sopra dei 2200 m.

#### Neve fresca

Versante nordalpino centrale e orientale, nord dei Grigioni: fino a 5 cm

#### Temperatura

Sul mezzogiorno a 2000 m compresa tra +7 °C nelle regioni sud occidentali e +3 °C in quelle nord orientali

#### Vento

Moderato, in quota a tratti forte, proveniente dai quadranti nord occidentali

## Tendenza

### Sabato

Dopo una notte piuttosto serena, il tempo sarà soleggiato e mite. La quota dello zero termico salirà nuovamente a 3000 m; il vento sarà per lo più debole.

Il pericolo di valanghe asciutte diminuirà. A causa del ridotto irraggiamento notturno, il pericolo di valanghe bagnate e per scivolamento di neve aumenterà rapidamente nel corso della giornata.

### Domenica

Nei Grigioni la notte sarà piuttosto serena e la giornata parzialmente soleggiata. Nelle restanti regioni il cielo sarà per lo più nuvoloso sia durante la notte sia nelle ore diurne. Nel pomeriggio inizieranno nuove precipitazioni nelle regioni occidentali e il limite delle nevicate si collocherà intorno ai 2500 m. Il vento proveniente da sud sarà generalmente debole.

Il pericolo di valanghe asciutte non subirà variazioni degne di nota. Nel pomeriggio, nelle regioni occidentali saranno possibili valanghe umide a causa della pioggia. Per il resto, il pericolo di valanghe bagnate non aumenterà più così nettamente come nei giorni precedenti.