Région d’alerte: Glaubenberg

Danger d'avalanche

Prévision jusqu'à: 27.11.2026, 17:00 / Prochaine mise à jour: 27.11.2026, 17:00

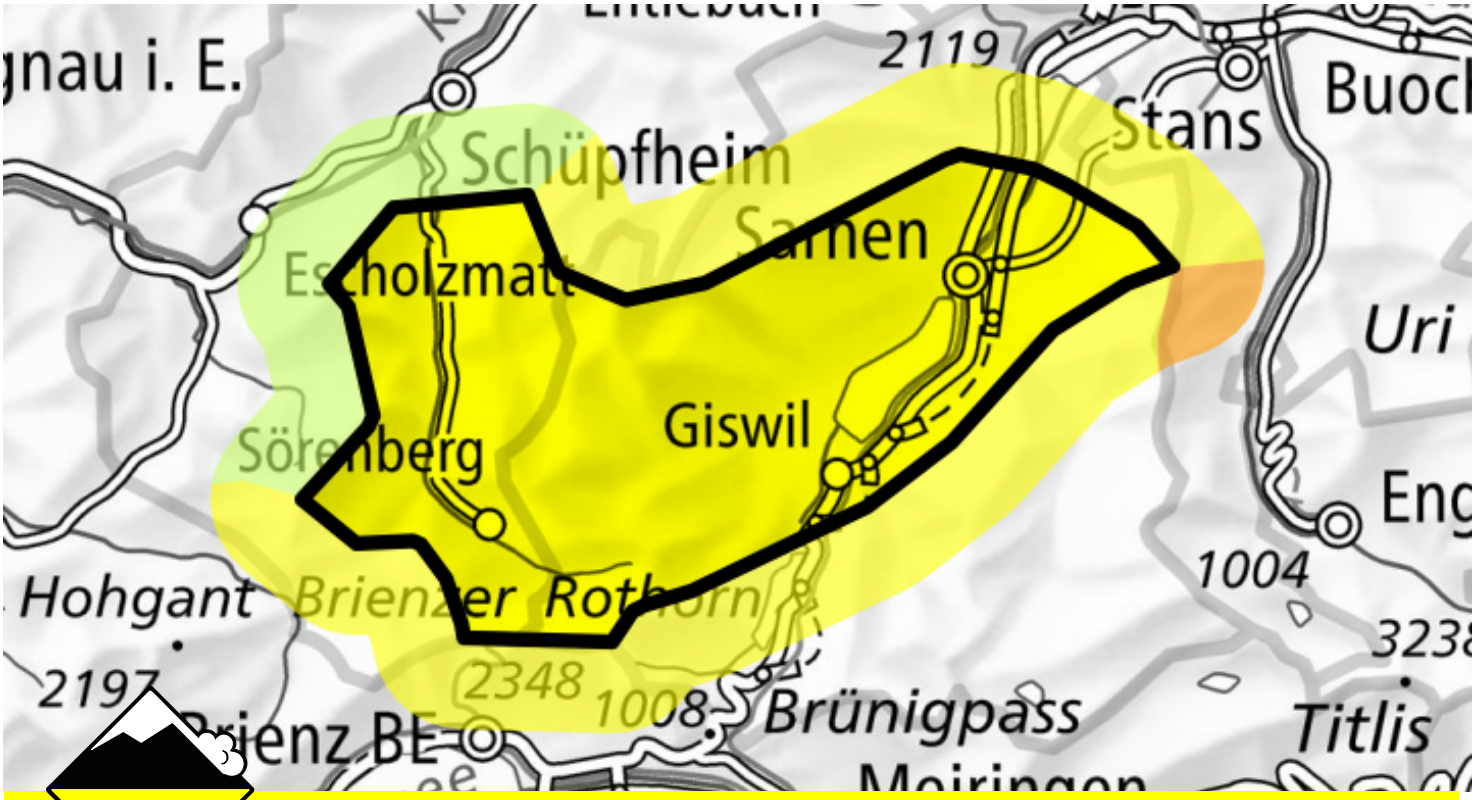

Limité (2=)

Neige fraîche

Endroits dangereux

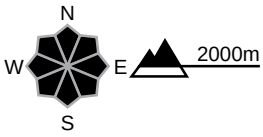

Description des dangers

Les accumulations de neige soufflée de mercredi sont recouvertes de neige fraîche et donc à peine identifiables. La neige fraîche et la neige soufflée des derniers jours sont partiellement encore fragiles. Des amateurs de sports d'hiver peuvent par endroits déclencher des avalanches, pouvant atteindre une taille moyenne.
Un choix prudent des itinéraires est approprié.

Limité (2)

Neige glissante

Endroits dangereux

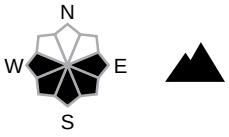

Description des dangers

Des avalanches de glissement de petite et rarement moyenne taille sont toujours possibles sur les pentes herbeuses. Prudence en présence de fissures de glissement.

Degrés de danger 1 faible 2 limité 3 marqué 4 fort 5 très fort

Manteau neigeux

La structure du manteau neigeux est favorable, des couches fragiles sont à peine présentes.

Rétrospective météo

24.11. 17:00 – 25.11. 17:00
- Limite des chutes de neige: De 830 à 1490 m
- Température maximale à 2000 m: 2.6 °C
- Neige fraîche à 1000 m: Neige fondue
- Neige fraîche à 2000 m: 0 cm
- Vitesse du vent: 23 km/h
- Direction du vent: SE

25.11. 17:00 – 26.11. 17:00
- Limite des chutes de neige: De moins de 470 m à 1270 m
- Température maximale à 2000 m: -1.4 °C
- Neige fraîche à 1000 m: Neige fondue
- Neige fraîche à 2000 m: 7 cm
- Vitesse du vent: 11 km/h
- Direction du vent: NE

Prévisions météorologiques

26.11. 17:00 – 27.11. 17:00
- Limite des chutes de neige: De moins de 470 m à 500 m
- Température maximale à 2000 m: -2.4 °C
- Neige fraîche à 1000 m: 0 cm
- Neige fraîche à 2000 m: 0 cm
- Vitesse du vent: 13 km/h
- Direction du vent: W

Tendance

Des endroits dangereux isolés pour les avalanches sèches se situent surtout sur les pentes extrêmement raides. Il convient de tenir compte du danger d'être emporté et entraîné dans une chute.