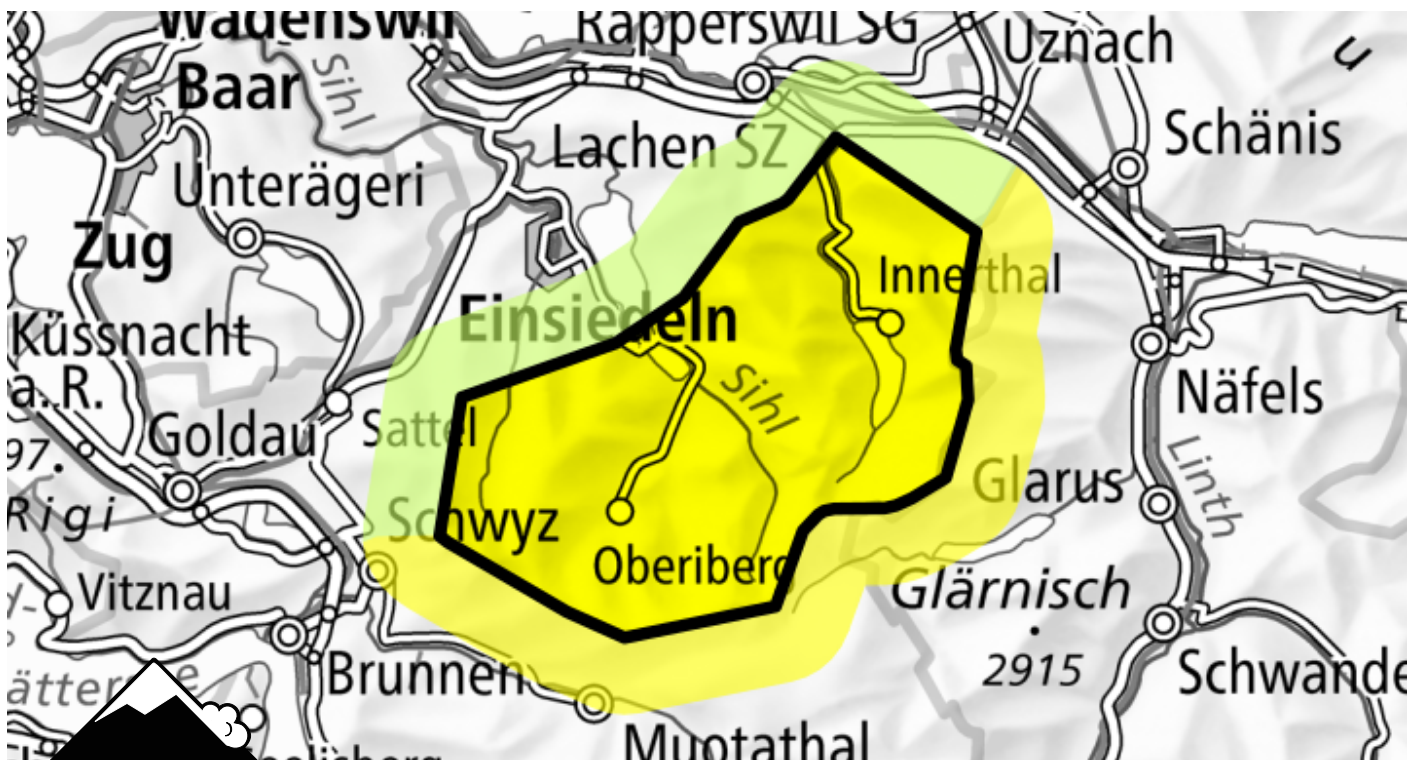


# Pericolo valanghe

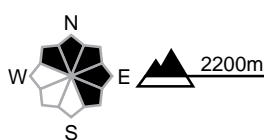
Previsione fino a: 4.12.2024, 17:00 / Prossimo aggiornamento: 4.12.2024, 17:00



**Moderato (2=)**

## Lastroni da vento

### Punti pericolosi




### Descrizione del pericolo

Con neve fresca e vento in parte moderato proveniente da ovest nella giornata di martedì principalmente nelle zone in prossimità delle creste, nelle conche e nei canali così come in alta montagna si sono formati accumuli di neve ventata. Questi ultimi dovrebbero essere valutati con attenzione sui pendii ripidi. Le valanghe sono di dimensioni piuttosto piccole. Inoltre, a livello molto isolato, le valanghe possono subire un distacco negli strati più profondi del manto nevoso al di sopra dei 2800 m circa. Le escursioni e le discese fuori pista richiedono un'attenta scelta dell'itinerario.

Attualmente il servizio di previsione valanghe dispone di informazioni limitate dal territorio. Il pericolo di valanghe dovrebbe quindi essere valutato con particolare attenzione sul posto.

### Scala del pericolo

 1 debole

 2 moderato

 3 marcato

 4 forte

 5 molto forte

