

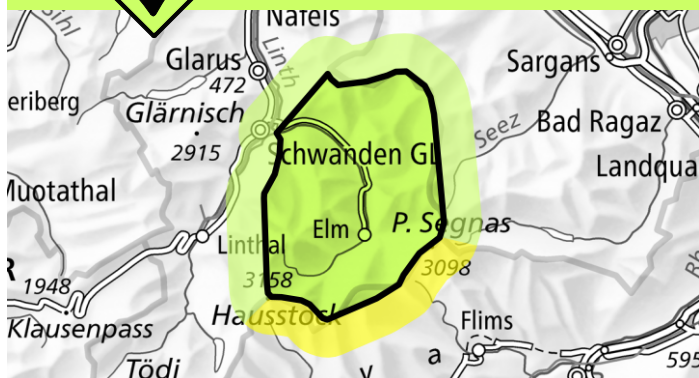
Pericolo valanghe

Previsione fino a: 21.4.2026, 17:00 / Prossimo aggiornamento: 21.4.2026, 17:00



Valanghe asciutte, giornata intera

Debole (1)



Nessun problema valanghivo evidente

Punti pericolosi



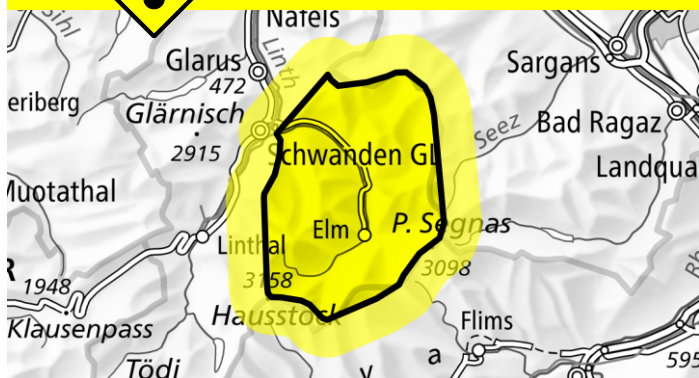
Descrizione del pericolo

Isolati punti pericolosi per valanghe asciutte si trovano soprattutto sui pendii ombreggiati molto ripidi. Inoltre in alta montagna si sono formati accumuli di neve ventata di piccole dimensioni. Questi ultimi dovrebbero essere valutati con attenzione sui pendii estremi. Oltre al pericolo di seppellimento, occorre fare attenzione soprattutto al pericolo di trascinamento e caduta.



Valanghe di neve bagnata, cambiamento diurno


Moderato (2)





Neve bagnata


L'irraggiamento notturno sarà parzialmente ridotto. Con il rialzo termico diurno, nel corso della giornata il pericolo di valanghe bagnate aumenterà leggermente. Ciò soprattutto sui pendii ripidi esposti a nord al di sotto dei 2500 m circa, come pure sui pendii ripidi esposti a est, sud e ovest tra i 2500 e i 3000 m circa. Saranno possibili alcune valanghe bagnate. Queste ultime sono per lo più di dimensioni medie. Le valanghe possono a livello molto isolato trascinare l'intero manto nevoso e raggiungere dimensioni molto grandi. Le escursioni e le salite ai rifugi dovrebbero iniziare e terminare in tempo.


Scala del pericolo

 1 debole

 2 moderato

 3 marcato

 4 forte

 5 molto forte

