# Pericolo valanghe

Previsione fino a: 21.4.2026, 17:00 / Prossimo aggiornamento: 21.4.2026, 17:00

## Valanghe asciutte, giornata intera

**Moderato (2=)**

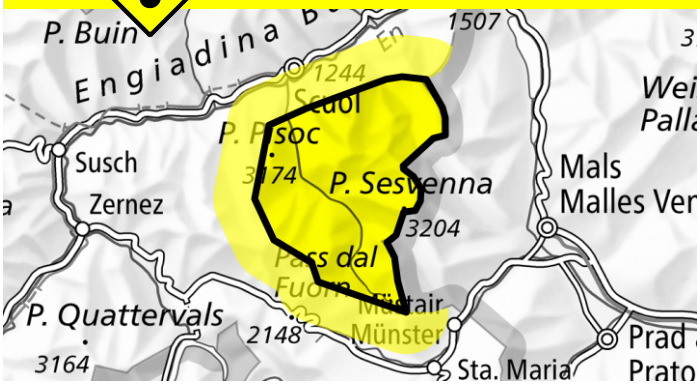


### Strati deboli persistenti

**Punti pericolosi**

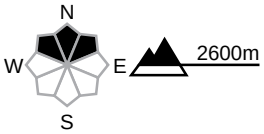


**Descrizione del pericolo**
In alcuni punti, le valanghe asciutte possono subire un distacco nella neve vecchia e raggiungere grandi dimensioni a livello isolato. I punti pericolosi sono difficilmente individuabili anche da parte dell'escursionista esperto. Attenzione sui pendii ombreggiati ripidi e scarsamente innevati nelle zone escursionistiche poco frequentate. Isolati rumori di "whum" sono possibili segnali di pericolo.
Inoltre in alta montagna gli accumuli di neve ventata di piccole dimensioni sono a livello isolato instabili. Questi ultimi dovrebbero essere valutati con attenzione sui pendii in cui è facile cadere.

## Valanghe di neve bagnata, cambiamento diurno

**Moderato (2)**

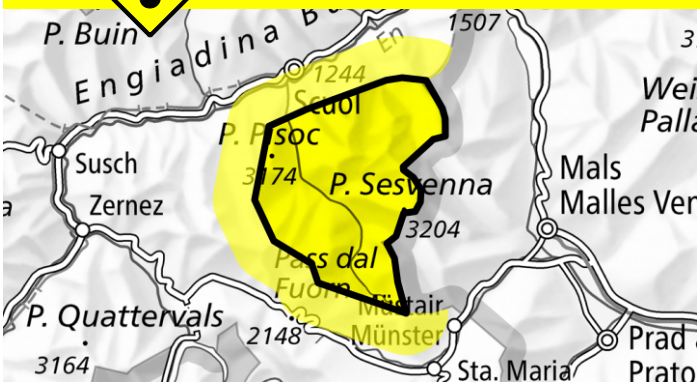


### Neve bagnata

Con il rialzo termico e l'irradiazione solare diurni, nel corso della giornata il pericolo di valanghe bagnate aumenterà. Ciò soprattutto sui pendii ripidi esposti a nord al di sotto dei 2500 m circa, come pure sui pendii ripidi esposti a est, sud e ovest tra i 2500 e i 3000 m circa.
Le valanghe bagnate possono subire un distacco nel debole manto di neve vecchia in seguito al passaggio di persone. Isolati rumori di "whum" così come gli sprofondamenti nel manto di neve vecchia sono possibili segnali di pericolo. Le valanghe possono raggiungere grandi dimensioni a livello isolato.
Le escursioni e le salite ai rifugi dovrebbero iniziare e terminare in tempo.

**Scala del pericolo** 1 debole 2 moderato 3 marcato 4 forte 5 molto forte